




# ZASTAVITELNÉ PLOCHY A PLOCHY PŘESTAVBY - SMÍŠENÉ OBYTNÉ A SMÍŠENÉ VÝROBNÍ NA ÚZEMÍ MĚSTA OLOMOUCE S ROZLOHOU NAD 10 HA A JEJICH PŘÍBLIŽNÉ VZDÁLENOSTI K FAKULTNÍ NEMOCNICI OLOMOUC

-  zájmové plochy \*
-  areál FN Olomouc
- bod s uvedením souřadnic S-JTSK
-  hranice katastrálního území

## Použité zdroje:

Základní mapa ČR 1 : 25 000 (ČÚZK)  
Mapy.cz (výpočet vzdálenosti \*\*)

\* Zájmové plochy jsou vymezené a převzaté z ÚP Olomouc. Jedná se o zastavitelné plochy a plochy přestavby pro funkci smíšenou obytnou nebo smíšenou výrobní s rozlohou větší než 10 ha.  
\*\* Výpočet vzdálenosti je pouze orientační - vzdálenost a čas autem nejrychlejší cestou dle Mapy.cz.

