

## DAROVACÍ SMLOUVA

### 1) OLOMOUCKÝ KRAJ

se sídlem Olomouc, Jeremenkova 40a, PSČ 779 11

IČ: 60609460, DIČ: CZ60609460

zastoupený Ing. Michalem Symerským, 2. náměstkem hejtmána, na základě pověření hejtmána ze dne 19. 11. 2012

(dále jen „**Olomoucký kraj**“)

a

### 2) OBEC JÍVOVÁ

se sídlem Jívová 69, PSČ 783 16

IČ: 00299031, DIČ: CZ00299031

zastoupená Mgr. Janem Pewnerem, starostou

(dále jen „**obec Jívová**“)

uzavřeli níže uvedeného dne, měsíce a roku v souladu s příslušnými ustanoveními občanského zákoníku, v platném znění, tuto

### darovací smlouvu:

#### I.

(1) Olomoucký kraj prohlašuje, že je výlučným vlastníkem pozemků parc. č. 2303/1 ostatní plocha o výměře 36.795 m<sup>2</sup>, parc. č. 2348/1 ostatní plocha o výměře 13.741 m<sup>2</sup>, parc. č. 2420 ostatní plocha o výměře 38.788 m<sup>2</sup> a parc. č. 2423/1 ostatní plocha o výměře 23.728 m<sup>2</sup>, vše v katastrálním území a obci Jívová, zapsaných v katastru nemovitostí u Katastrálního úřadu pro Olomoucký kraj, Katastrálního pracoviště Olomouc na listu vlastnictví č. 111 pro katastrální území Jívová.

(2) Obec Jívová prohlašuje, že je výlučným vlastníkem pozemků parc. č. 171/1 trvalý travní porost o výměře 1.340 m<sup>2</sup>, parc. č. 2411/3 ostatní plocha o výměře 6.445 m<sup>2</sup>, parc. č. 2411/11 ostatní plocha o výměře 179 m<sup>2</sup>, parc. č. 2411/18 ostatní plocha o výměře 5.408 m<sup>2</sup>, parc. č. 2411/22 ostatní plocha o výměře 10.232 m<sup>2</sup> a parc. č. 2411/64 ostatní plocha o výměře 3.524 m<sup>2</sup>, vše v katastrálním území a obci Jívová, zapsaných v katastru nemovitostí u Katastrálního úřadu pro Olomoucký kraj, Katastrálního pracoviště Olomouc na listu vlastnictví č. 10001 pro katastrální území Jívová.

(3) Pozemky uvedené v čl. I. odst. 1 této smlouvy jsou v hospodaření Správy silnic Olomouckého kraje, příspěvkové organizace, se sídlem Olomouc, Lipenská 753/120, PSČ 772 11, IČ: 70960399, jejímž zřizovatelem je Olomoucký kraj.

(4) Části pozemků uvedených v čl. I. odst. 1 této smlouvy jsou zastavěny stavbami místních komunikací.

(5) Na částech pozemků uvedených v čl. I. odst. 2 této smlouvy se nachází silnice č. III/44311 a č. III/44334, které jsou ve vlastnictví Olomouckého kraje.

#### II.

(1) Geometrickým plánem č. 459-34/2015 ze dne 25. 5. 2015, který vyhotovila společnost PozGeo, s.r.o., IČ: 27720071:

byly z pozemků parc. č. 2303/1, parc. č. 2348/1, parc. č. 2420 a parc. č. 2423/1 odděleny pozemky parc. č. 2348/3 o výměře 48 m<sup>2</sup>, parc. č. 2420/4 o výměře 85 m<sup>2</sup>,

parc. č. 2423/3 o výměře 566 m<sup>2</sup> a část pozemku parc. č. 2303/1 díl „f+g“ o výměře 1.259 m<sup>2</sup>, který je sloučen do pozemku parc. č. 2411/3 o celkové výměře 7.696 m<sup>2</sup>, část pozemku parc. č. 2303/1 díl „r+s“ o výměře 812 m<sup>2</sup>, který je sloučen do pozemku parc. č. 2411/18 o celkové výměře 6.160 m<sup>2</sup>, část pozemku parc. č. 2303/1 díl „i“ o výměře 840 m<sup>2</sup>, který je sloučen do pozemku parc. č. 2411/22 o celkové výměře 10.937 m<sup>2</sup>, část pozemku parc. č. 2420 díl „n“ o výměře 47 m<sup>2</sup>, který je sloučen do pozemku parc. č. 2411/11 o celkové výměře 187 m<sup>2</sup>, část pozemku parc. č. 2420 díl „o“ o výměře 302 m<sup>2</sup>, který je sloučen do pozemku parc. č. 2411/13 o celkové výměře 419 m<sup>2</sup>, část pozemku parc. č. 2420 díl „p“ o výměře 261 m<sup>2</sup>, který je sloučen do pozemku parc. č. 2411/15 o celkové výměře 2.444 m<sup>2</sup> a část pozemku parc. č. 2348/1 díl „w+x“ o výměře 342 m<sup>2</sup>, který je sloučen do pozemku parc. č. 2411/64 o celkové výměře 3.823 m<sup>2</sup>,

- byly z pozemků parc. č. 171/1, parc. č. 2411/3, parc. č. 2411/11, parc. č. 2411/18, parc. č. 2411/22 a parc. č. 2411/64 odděleny část pozemku parc. č. 171/1 díl „b“ o výměře 74 m<sup>2</sup>, část pozemku parc. č. 2411/3 díl „c“ o výměře 8 m<sup>2</sup> a část pozemku parc. č. 2411/18 díl „d“ o výměře 60 m<sup>2</sup>, které jsou sloučeny do pozemku parc. č. 2303/1 o celkové výměře 34.026 m<sup>2</sup>, část pozemku parc. č. 2411/64 díl „u“ o výměře 43 m<sup>2</sup>, který je sloučen do pozemku parc. č. 2348/1 o celkové výměře 13.394 m<sup>2</sup>, část pozemku parc. č. 2411/22 díl „k“ o výměře 135 m<sup>2</sup> a část pozemku parc. č. 2411/11 díl „l“ o výměře 39 m<sup>2</sup>, které jsou sloučeny do pozemku parc. č. 2420/3 o celkové výměře 38.267 m<sup>2</sup>,

vše v katastrálním území a obci Jívová.

(2) Geometrický plán uvedený v čl. II. odst. 1 této smlouvy je nedílnou součástí této smlouvy.

(3) Souhlas s dělením pozemků uvedených v čl. I. odst. 1 a 2 této smlouvy vydal Městský úřad Šternberk, odbor stavební dne 14. 3. 2016 pod č.j. MEST 15117/2016.

### III.

(1) Olomoucký kraj touto smlouvou daruje obci Jívová části pozemků parc. č. 2303/1 o výměře 2.911 m<sup>2</sup>, parc. č. 2348/1 o výměře 390 m<sup>2</sup>, parc. č. 2420 o výměře 715 m<sup>2</sup> a parc. č. 2423/1 o výměře 566 m<sup>2</sup>, dle geometrického plánu č. 459-34/2015 ze dne 25. 5. 2015 pozemky parc. č. 2348/3 o výměře 48 m<sup>2</sup>, parc. č. 2420/4 o výměře 85 m<sup>2</sup>, parc. č. 2423/3 o výměře 566 m<sup>2</sup>, část pozemku parc. č. 2303/1 díl „f+g“ o výměře 1.259 m<sup>2</sup>, část pozemku parc. č. 2303/1 díl „r+s“ o výměře 812 m<sup>2</sup>, část pozemku parc. č. 2303/1 díl „i“ o výměře 840 m<sup>2</sup>, část pozemku parc. č. 2420 díl „n“ o výměře 47 m<sup>2</sup>, část pozemku parc. č. 2420 díl „o“ o výměře 302 m<sup>2</sup>, část pozemku parc. č. 2420 díl „p“ o výměře 261 m<sup>2</sup> a část pozemku parc. č. 2348/1 díl „w+x“ o výměře 342 m<sup>2</sup>, vše v katastrálním území a obci Jívová (dále jen „předmětné pozemky1“) a obec Jívová tyto předmětné pozemky1 jako dar do svého vlastnictví přijímá.

(2) Obec Jívová touto smlouvou daruje Olomouckému kraji části pozemků parc. č. 171/1 o výměře 74 m<sup>2</sup>, parc. č. 2411/3 o výměře 8 m<sup>2</sup>, parc. č. 2411/11 o výměře 39 m<sup>2</sup>, parc. č. 2411/18 o výměře 60 m<sup>2</sup>, parc. č. 2411/22 o výměře 135 m<sup>2</sup> a parc. č. 2411/64 o výměře 43 m<sup>2</sup>, dle geometrického plánu č. 459-34/2015 ze dne 25. 5. 2015 část pozemku parc. č. 171/1 díl „b“ o výměře 74 m<sup>2</sup>, část pozemku parc. č. 2411/3 díl „c“ o výměře 8 m<sup>2</sup>, část pozemku parc. č. 2411/18 díl „d“ o výměře 60 m<sup>2</sup>, část pozemku parc. č. 2411/64 díl „u“ o výměře 43 m<sup>2</sup>, část pozemku parc. č. 2411/22 díl „k“ o výměře 135 m<sup>2</sup> a část pozemku parc. č. 2411/11 díl „l“ o výměře 39 m<sup>2</sup>, vše v katastrálním území a obci Jívová (dále jen „předmětné pozemky2“) a Olomoucký kraj tyto předmětné pozemky2 jako dar do svého vlastnictví, do hospodaření Správy silnic Olomouckého kraje, příspěvkové organizace, se sídlem Olomouc, Lipenská 753/120, PSČ 772 11, IČ: 70960399, přijímá.

IV.

(1) Olomoucký kraj prohlašuje, že záměr bezúplatně převést předmětné pozemky<sup>1</sup> byl zveřejněn na úřední desce Krajského úřadu Olomouckého kraje a webových stránkách Olomouckého kraje od 10. 9. 2015 do 12. 10. 2015 a že bezúplatný převod předmětných pozemků<sup>1</sup> a bezúplatné nabytí předmětných pozemků<sup>2</sup> bylo schváleno usnesením Zastupitelstva Olomouckého kraje č. UZ/18/54/2015 ze dne 18. 12. 2015.

(2) Obec Jívová prohlašuje, že záměr bezúplatně převést předmětné pozemky<sup>2</sup> byl řádně zveřejněn na úřední desce Obecního úřadu obce Jívová od 7. 9. 2015 do 25. 9. 2015 a že bezúplatný převod předmětných pozemků<sup>2</sup> a bezúplatné nabytí předmětných pozemků<sup>1</sup> bylo schváleno usnesením Zastupitelstva obce Jívová č. 7 ze dne 24. 11. 2015.

V.

(1) Olomoucký kraj prohlašuje, že nepozbyl vlastnické právo k předmětným pozemkům<sup>1</sup> převodem na jinou osobu ani jiným způsobem a že není omezen v nakládání s předmětnými pozemky<sup>1</sup>. Olomoucký kraj prohlašuje, že předmětné pozemky<sup>1</sup> nejsou zatíženy žádným zástavním právem.

(2) Obec Jívová prohlašuje, že nepozbyla vlastnické právo k předmětným pozemkům<sup>2</sup> převodem na jinou osobu ani jiným způsobem a že je oprávněna předmětné pozemky<sup>2</sup> převést. Obec Jívová dále prohlašuje, že převádí předmětné pozemky<sup>2</sup> do vlastnictví Olomouckého kraje bez jakýchkoliv právních vad, zejména že předmětné pozemky<sup>2</sup> nejsou zatíženy žádným dluhem, věcným břemenem vyjma věcných břemen uvedených v čl. V. odst. 4, zástavním právem, předkupním právem ani právem stavby. Obec Jívová dále prohlašuje, že předmětné pozemky<sup>2</sup> není oprávněna užívat žádná třetí osoba.

(3) Olomoucký kraj prohlašuje, že k pozemkům parc. č. 2303/1, parc. č. 2348/1 a parc. č. 2420, vše v katastrálním území a obci Jívová jsou zřízena věcná břemena tak, jak jsou ke dni uzavření této smlouvy uvedena na listu vlastnictví č. 111 pro katastrální území Jívová.

(4) Obec Jívová prohlašuje, že k pozemkům parc. č. 2411/3, parc. č. 2411/64 a parc. č. 2411/18, vše v katastrálním území a obci Jívová jsou zřízena věcná břemena tak, jak jsou ke dni uzavření této smlouvy uvedena na listu vlastnictví č. 10001 pro katastrální území Jívová.

(5) Smluvní strany prohlašují, že se seznámily s právním a faktickým stavem převáděných pozemků a že je přebírají ve stavu, v jakém se ke dni uzavření této smlouvy nacházejí.

VI.

(1) Smluvní strany nabudou vlastnické právo k předmětným pozemkům vkladem vlastnického práva do katastru nemovitostí na základě této smlouvy u Katastrálního úřadu pro Olomoucký kraj, Katastrálního pracoviště Olomouc, s právními účinky k okamžiku podání návrhu na vklad. Do této doby jsou účastníci smlouvy svými smluvními projevy vázáni.

(2) Smluvní strany se dohodly, že návrh na zahájení řízení o povolení vkladu vlastnického práva do katastru nemovitostí dle této smlouvy podá se všemi nutnými přílohami příslušnému katastrálnímu úřadu Olomoucký kraj.

(3) V případě, že jedna ze smluvních stran se nestane vlastníkem předmětných pozemků dle této smlouvy do 4 měsíců od uzavření této smlouvy, je tato smluvní strana oprávněna od této smlouvy odstoupit.

(4) Smluvní strany se dohodly, že správní poplatek k návrhu na vklad vlastnického práva do katastru nemovitostí dle této smlouvy uhradí rovným dílem.

VII.

(1) Smluvní strany prohlašují, že souhlasí s případným zveřejněním textu této smlouvy v souladu se zákonem č. 106/1999 Sb., o svobodném přístupu k informacím, ve znění pozdějších předpisů.


(2) Smluvní strany prohlašují, že si tuto smlouvu řádně přečetly, že jejímu obsahu v rozsahu porozuměly, že s jejím obsahem souhlasí a že ji uzavírají ze své pravé, v a svobodné vůle, nikoliv v tísní za nápadně nevýhodných podmínek, a na důkaz toho podepisují.


(3) Tato smlouva nabývá platnosti a účinnosti dnem jejího uzavření.

(4) Tato smlouva je sepsána v pěti vyhotoveních, z nichž každé má platnost originálu, přičemž jedno vyhotovení je určeno pro katastrální úřad, jedno vyhotovení obdrží obec Jívová a tři vyhotovení obdrží Olomoucký kraj po jejím uzavření.


V Olomouci dne 16 -05- 2016...

V Jívové dne 10.5.2016



  
za Olomoucký kraj  
Ing. Michal Symerský  
2. náměstek hejtmána

OBEC JÍVOVÁ  
Jívová 69, PSČ 783 16  
IČ: 00299031, DIČ: CZ00299031  
tel.: 585 038 106

  
za obec Jívová  
Mgr. Jan Pewner  
starosta

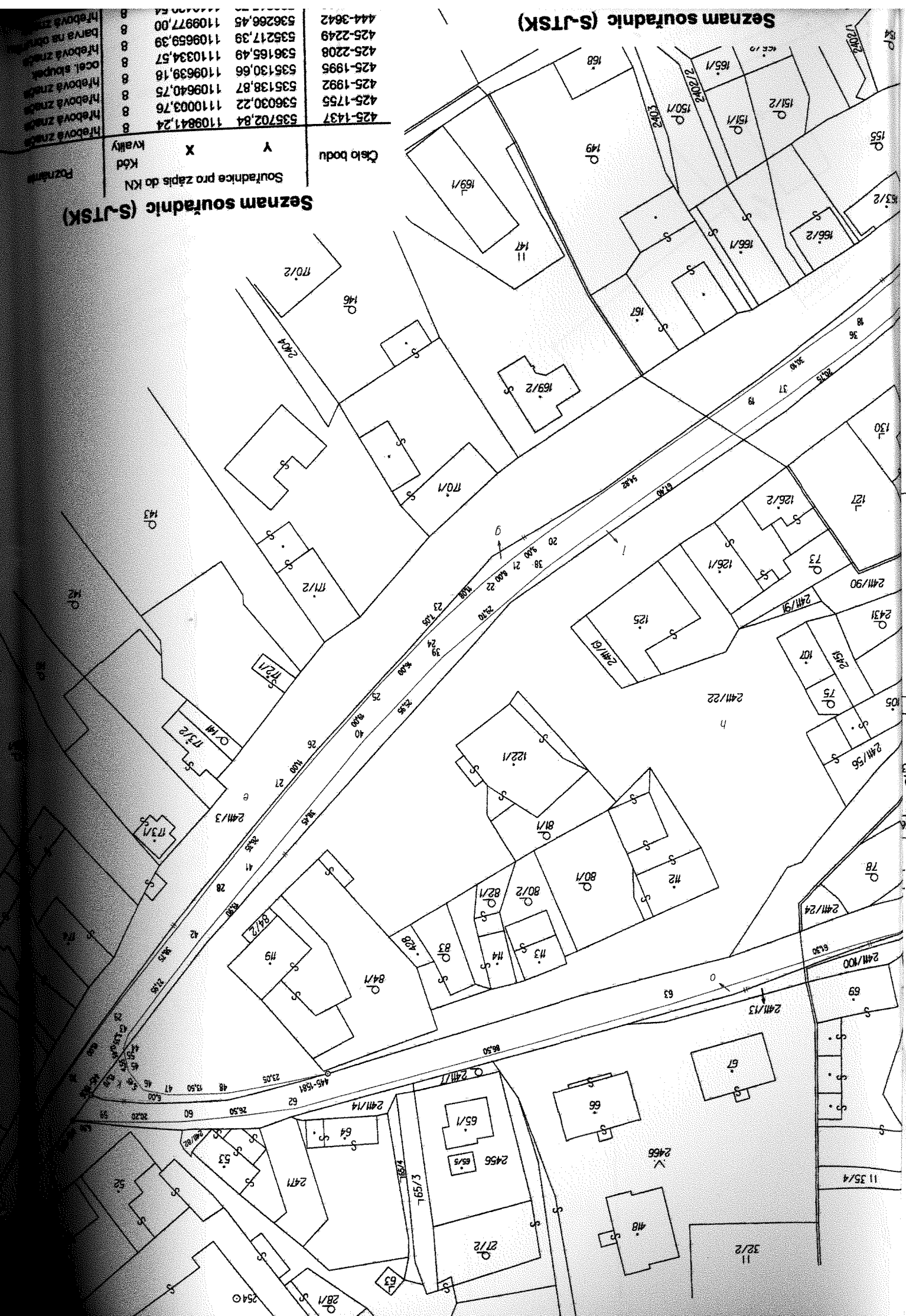
2411/13	1	17	ostat. pl. ostat. komunikace	2411/13	4	19	ostat. pl. ostat. komunikace	0	2411/13	10001	1	17	celá	
									2420	111	3	02	o	
											4	19		
2411/15	21	83	ostat. pl. ostat. komunikace	2411/15	24	44	ostat. pl. ostat. komunikace	0	2411/15	10001	21	83	celá	
									2420	111	2	61	p	
											24	44		
2411/18	54	08	ostat. pl. ostat. komunikace	2411/18	61	60	ostat. pl. ostat. komunikace	0	2411/18	10001	53	48	q	
									2303/1	111	8	12	r+s	
											61	60		
2411/22	1	02	ostat. pl. ostat. komunikace	2411/22	1	09	ostat. pl. ostat. komunikace	0	2411/22	10001	1	00	97	h
									2303/1	111	8	40	i	
											1	09	37	
2411/64	35	24	ostat. pl. ostat. komunikace	2411/64	38	23	ostat. pl. ostat. komunikace	0	2411/64	10001	34	81	v	
									2348/1	111	3	42	w+x	
											38	23		
2420	3	87	ostat. pl. silnice	2420/3	3	82	ostat. pl. silnice	0	2420	111	3	80	93	j
									2411/22	10001	1	35	k	
									2411/11	10001		39	l	
											3	82	67	
2423/1	2	37	ostat. pl. silnice	2420/4		85	ostat. pl. ostat. komunikace	0	2420	111			85	
				2423/1	2	31	ostat. pl. silnice	0	2423/1	111	2	31	62	
				2423/3	5	66	ostat. pl. ostat. komunikace	0	2423/1	111	5	66		
	14	24	80		14	24	80							

Výkaz údajů o bonitovaných půdně ekologických jednotkách (BPEJ) k parcelám nového stavu												str: 1	
Parcelní číslo podle		Kód BPEJ	Výměra		BPEJ na dílu parcely	Parcelní číslo podle		Kód BPEJ	Výměra		BPEJ na dílu parcely		
katastru	zjednodušené		ha	m2		katastru	zjednodušené		ha	m2			
nemovitosti	evidence					nemovitosti	evidence						
171/1		83501		12	17								
		83524			49								

## List - A

<b>GEOMETRICKÝ PLÁN</b> <b>pro</b> <b>rozdělení pozemku, změna</b> <b>hranice pozemku</b>	Geometrický plán ověřil úředně oprávněný zeměměřičský inženýr:		Stejnopis ověřil úředně oprávněný zeměměřičský inženýr:	
	Jméno, příjmení: Ing. Jaromír Šašínska		Jméno, příjmení: Ing. Jaromír Šašínska	
	Číslo položky seznamu úředně oprávněných zeměměřičských inženýrů: 2295/06		Číslo položky seznamu úředně oprávněných zeměměřičských inženýrů: 2295/06	
	Dne: 25.5.2015 Číslo: 50/2015		Dne: 27.5.2015 Číslo: 71/2015	
	Náležitosti a přesnosti odpovídá právní předpisům		Tento stejnopis odpovídá geometrickému plánu v elektronické podobě uloženému v dokumentaci katastrálního úřadu.	
Vyhotožil: PozGeo, s.r.o. Budovcova 6 Prostějov Číslo plánu: 459-34/2015 Okres: Olomouc Obec: JÍVOVÁ Kat. území: JÍVOVÁ Mapový list: Šternberk 4-4/42 až 4-5/21 Dosavadním vlastníkům pozemků bylo poskytnuta možnost seznámit se v terénu s průběhem navrhovaných nových hranic, které byly označeny předepsaným způsobem.	Katastrální úřad souhlasí s očíslováním parcel.  KÚ pro Olomoucký kraj KP Olomouc Ing. Jitka Kylarová PGP-776/2015-805 2015.05.27 08:00:54 CEST			
	Ověření stejnopisu geometrického plánu v listinné podobě.			



[illegible]



**Vyrozumění**  
**o provedeném vkladu do katastru nemovitostí**  
**ve věci sp. zn. V-8770/2016-805**

Na základě rozhodnutí o povolení vkladu, které vydal Katastrální úřad pro Olomoucký kraj, Katastrální pracoviště Olomouc, byl v řízení vedeném pod sp. zn. V-8770/2016-805 proveden vklad do katastru nemovitostí.

Vklad byl proveden dne 09.06.2016, a to s právními účinky k 19.05.2016.

Vklad byl proveden podle listiny: **Smlouva darovací**

Označení věci na straně vyhotovitele listiny: 2016/01201/OMPSČ/OSB - OS

**Výpis provedených změn**

Zrušený stav - rušené údaje

Nový stav - **nově evidované údaje**

Nezměněný stav - evidované nezměněné údaje

Katastrální území: **661406 Jívová**

List vlastnictví: **10001**

A Vlastník, jiný oprávněný	Identifikátor	Podíl
----------------------------	---------------	-------

**Nezměněný stav**

Vlastnické právo

Obec Jívová, č.p. 69, 78316 Jívová

00299031

Zápisy v této části LV beze změn.

**B Nemovitosti**

Pozemky

Parcela

Výměra[m2] Druh pozemku

**Zrušený stav**

171/1	1340	trvalý travní porost
2411/3	6445	ostatní plocha
2411/11	179	ostatní plocha
2411/13	117	ostatní plocha
2411/15	2183	ostatní plocha
2411/18	5408	ostatní plocha
2411/22	10232	ostatní plocha
2411/64	3524	ostatní plocha

**Nový stav**

171/1	1266	trvalý travní porost
2348/3	48	ostatní plocha
2411/3	7696	ostatní plocha
2411/11	187	ostatní plocha
2411/13	419	ostatní plocha
2411/15	2444	ostatní plocha
2411/18	6160	ostatní plocha
2411/22	10937	ostatní plocha
2411/64	3823	ostatní plocha
2420/4	85	ostatní plocha
2423/3	566	ostatní plocha

Ostatní zápisy v této části LV beze změn.

---

**C Omezení vlastnického práva**

---

Typ vztahu  
Oprávnění pro

Povinnost k

---

**Nový stav**

## o Věcné břemeno (podle listiny)

zřízení, provozování, údržby a oprav podzemního komunikačního vedení

Česká telekomunikační	Parcela: 2411/64	V-8770/2016-805
infrastruktura a.s., Olšanská	Parcela: 2411/18	V-8770/2016-805
2681/6, Žižkov, 13000 Praha 3,	Parcela: 2411/3	V-8770/2016-805
RČ/IČO: 04084063	Parcela: 2348/3	V-8770/2016-805

Listina Souhlasné prohlášení o přechodu práv v důsledku rozdělení společnosti ze dne 02.06.2015. Právní účinky zápisu ke dni 16.06.2015. Zápis proveden dne 14.07.2015.

V-11275/2015-805

Listina Smlouva o zřízení věcného břemene - úplatná ze dne 26.03.2010. Právní účinky vkladu práva ke dni 21.06.2010.

V-6932/2010-805

Případné další zápisy nebo související zápisy beze změn.

---

**D Jiné zápisy**

---

**E Nabývací tituly a jiné podklady zápisu**

---

Listina

---

**Nový stav**

o Smlouva darovací ze dne 16.05.2016. Právní účinky zápisu ke dni 19.05.2016. Zápis proveden dne 09.06.2016.

V-8770/2016-805

Pro: Obec Jílová, č.p. 69, 78316 Jílová

RČ/IČO: 00299031

Případné další zápisy nebo související zápisy beze změn.

---

Katastrální území: 661406 Jílová

List vlastnictví: 111

---

**A Vlastník, jiný oprávněný**

Identifikátor

Podíl

---

**Nezměněný stav**

Vlastnické právo

Olomoucký kraj, Jeremenkova 1191/40a, Hodolany, 77900 60609460  
Olomouc

Hospodaření se svěřeným majetkem kraje

Správa silnic Olomouckého kraje, příspěvková organizace, 70960399  
Lipenská 753/120, Hodolany, 77900 Olomouc

Zápisy v této části LV beze změn.

---

**B Nemovitosti**

Pozemky

Parcela

Výměra[m2]

Druh pozemku

---

**Zrušený stav**

2303/1 36795 ostatní plocha

2348/1 13741 ostatní plocha

2420 38788 ostatní plocha

2423/1 23728 ostatní plocha

---

**Nový stav**

2303/1 34026 ostatní plocha

2348/1 13394 ostatní plocha

---

2420/3 38267 ostatní plocha  
2423/1 23162 ostatní plocha

Ostatní zápisy v této části LV beze změn.

B1 Jiná práva

C Omezení vlastnického práva

Typ vztahu

Oprávnění pro

Povinnost k

**Zrušený stav**

- o Věcné břemeno zřizování a provozování vedení  
včetně umístění, oprav a údržby součásti distribuční soustavy - podzemního vedení NN  
ČEZ Distribuce, a. s., Teplická Parcela: 2420 V-23580/2015-805  
874/8, Děčín IV-Podmokly, 40502  
Děčín, RČ/IČO: 24729035

Listina Smlouva o zřízení věcného břemene - úplatná č.j. IP-12-8016193/002, 54062 ze dne 27.11.2015. Právní účinky zápisu ke dni 22.12.2015. Zápis proveden dne 15.01.2016.

V-23580/2015-805

**Nový stav**

- o Věcné břemeno zřizování a provozování vedení  
včetně umístění, oprav a údržby součásti distribuční soustavy - podzemního vedení NN  
ČEZ Distribuce, a. s., Teplická Parcela: 2420/3 V-8770/2016-805  
874/8, Děčín IV-Podmokly, 40502  
Děčín, RČ/IČO: 24729035

Listina Smlouva o zřízení věcného břemene - úplatná č.j. IP-12-8016193/002, 54062 ze dne 27.11.2015. Právní účinky zápisu ke dni 22.12.2015. Zápis proveden dne 15.01.2016.

V-23580/2015-805

Případné další zápisy nebo související zápisy beze změn.

D Jiné zápisy

E Nabývací tituly a jiné podklady zápisu

Listina

**Nový stav**

- o Rozhodnutí o přechodu nemovitostí do vlast.krajů (zák.č.157/2000 Sb.) Ministerstvo dopravy a spojů -3796/2001 -11-KM ze dne 10.09.2001.

Z-7470/2002-805

Pro: Olomoucký kraj, Jeremenkova 1191/40a, Hodolany, 77900 Olomouc RČ/IČO: 60609460

- o Zřizovací listina rozpočtové či příspěvkové organizace č.j. H- 325/2002 ze dne 28.2.2002 a jejích dodatků: dod.č. 1 ze dne 29.8.2002, dod.č. 2 ze dne 22.5.2003, dod. č. 3 ze dne 18.12.2003, dod. č. 4 ze dne 24.6.2004, dod. č. 5 ze dne 27.4.2007, dod.č. 6 ze dne 24.9.2008 a dod. č. 7 ze dne 22.10.2009.

Z-39645/2009-805

Pro: Správa silnic Olomouckého kraje, příspěvková organizace, RČ/IČO: 70960399  
Lipenská 753/120, Hodolany, 77900 Olomouc

- o Smlouva darovací ze dne 16.05.2016. Právní účinky zápisu ke dni 19.05.2016. Zápis proveden dne 09.06.2016.

V-8770/2016-805

Pro: Olomoucký kraj, Jeremenkova 1191/40a, Hodolany, 77900 Olomouc RČ/IČO: 60609460

Správa silnic Olomouckého kraje, příspěvková organizace, 70960399  
Lipenská 753/120, Hodolany, 77900 Olomouc

Případné další zápisy nebo související zápisy beze změn.

Katastrální mapa

---

V rámci zápisu listiny byly realizovány změny na základě geometrického plánu připojeného k listině. Pokud obsahem geometrického plánu byl zakres věcného břemene, došlo ke změně zakresu pouze v případě existence digitální katastrální mapy pro předmětné katastrální území.

Vyhotovil:

Katastrální úřad pro Olomoucký kraj, Katastrální pracoviště Olomouc  
Střídová Šárka Mgr.

Podpis, razítko: