

## DAROVACÍ SMLOUVA

### 1) OBEC OSKAVA

se sídlem Oskava č.p. 112, PSČ 788 01

IČ: 00303101

zastoupená Ing. Stanislavem Hýbnerem, starostou

jako dárce (dále jen „**dárce**“)

a

### 2) OLOMOUCKÝ KRAJ

se sídlem Olomouc, Jeremenkova 40a, PSČ 779 11

IČ: 60609460, DIČ: CZ60609460

zastoupený Ing. Michalem Symerským, 2. náměstkem hejtmana, na základě pověření hejtmana ze dne 19. 11. 2012

jako obdarovaný (dále jen „**obdarovaný**“)

uzavřeli níže uvedeného dne, měsíce a roku v souladu s příslušnými ustanoveními občanského zákoníku, v platném znění, tuto

### **darovací smlouvu:**

#### I.

(1) Dárce prohlašuje, že je výlučným vlastníkem pozemku parc. č. 234/13 ostatní plocha o výměře 38 m<sup>2</sup> v katastrálním území Nemrlov, obec Oskava zapsaného v katastru nemovitostí u Katastrálního úřadu pro Olomoucký kraj, Katastrálního pracoviště Šumperk, na listu vlastnictví č. 10001 pro katastrální území Nemrlov a pozemku parc. č. 802/3 ostatní plocha o výměře 94 m<sup>2</sup> (dříve pozemek ve zjednodušené evidenci – původ Pozemkový katastr parc. č. 803 o výměře 94 m<sup>2</sup>) v katastrálním území a obci Oskava, zapsaného v katastru nemovitostí u Katastrálního úřadu pro Olomoucký kraj, Katastrálního pracoviště Šumperk, na listu vlastnictví č. 10001 pro katastrální území Oskava.

(2) Správa silnic Olomouckého kraje, příspěvková organizace, se sídlem Olomouc, Lipenská 753/120, PSČ 772 11, IČ: 70960399, je příspěvkovou organizací, jejímž zřizovatelem je obdarovaný.

(3) Pozemky uvedené v čl. I. odst. 1 této smlouvy jsou zastavěny silnicí č. III/37010, která je ve vlastnictví obdarovaného.

#### II.

Předmětem darování dle této smlouvy je pozemek parc. č. 234/13 v katastrálním území Nemrlov, obec Oskava a pozemek parc. č. 802/3 v katastrálním území a obci Oskava.

#### III.

Dárce touto smlouvou daruje obdarovanému pozemek parc. č. 234/13 v katastrálním území Nemrlov, obec Oskava a pozemek parc. č. 802/3 v katastrálním území a obci Oskava (dále jen „**předmětné pozemky**“) a obdarovaný tyto předmětné pozemky jako dar do svého vlastnictví, do hospodaření Správy silnic Olomouckého kraje, příspěvkové organizace, se sídlem Olomouc, Lipenská 753/120, PSČ 772 11, IČ: 70960399, přijímá.

#### IV.

(1) Obdarovaný prohlašuje, že bezúplatné nabytí předmětných pozemků bylo schváleno

usnesením Zastupitelstva Olomouckého kraje č. UZ/23/22/2012 ze dne 24. 2. 2012.

(2) Dárce prohlašuje, že záměr obce Oskava bezúplatně převést předmětné pozemky byl řádně zveřejněn na úřední desce Obecního úřadu Oskava od 6. 6. 2011 do 26. 6. 2011 a že bezúplatný převod předmětných pozemků byl schválen usnesením Zastupitelstva obce Oskava č. 11 ze dne 21. 4. 2016.

#### V.

(1) Dárce prohlašuje, že nepozbyl vlastnické právo k předmětným pozemkům převodem na jinou osobu ani jiným způsobem a že je oprávněn předmětné pozemky převést. Dárce dále prohlašuje, že převádí předmětné pozemky do vlastnictví obdarovaného bez jakýchkoliv právních vad, zejména že předmětné pozemky nejsou zatíženy žádným dluhem, věcným břemenem, zástavním právem, předkupním právem ani právem stavby. Dárce dále prohlašuje, že předmětné pozemky není oprávněna užívat žádná třetí osoba.

(2) Obdarovaný prohlašuje, že byl seznámen s právním a faktickým stavem předmětných pozemků a že je přebírá ve stavu, v jakém se ke dni uzavření této smlouvy nacházejí.

#### VI.

(1) Obdarovaný nabude vlastnické právo k předmětným pozemkům vkladem vlastnického práva do katastru nemovitostí na základě této smlouvy u Katastrálního úřadu pro Olomoucký kraj, Katastrálního pracoviště Šumperk, s právními účinky k okamžiku podání návrhu na vklad. Do této doby jsou účastníci smlouvy svými smluvními projevy vázáni.

(2) Smluvní strany se dohodly, že správní poplatek k návrhu na vklad vlastnického práva do katastru nemovitostí dle této smlouvy uhradí obdarovaný.

(3) Smluvní strany se dohodly, že návrh na zahájení řízení o povolení vkladu vlastnického práva do katastru nemovitostí dle této smlouvy podá se všemi nutnými přílohami příslušnému katastrálnímu úřadu obdarovaný.

#### VII.

(1) Smluvní strany prohlašují, že souhlasí s případným zveřejněním textu této smlouvy v souladu se zákonem č. 106/1999 Sb., o svobodném přístupu k informacím, ve znění pozdějších předpisů.


(2) Smluvní strany prohlašují, že si tuto smlouvu řádně přečetly, že jejímu obsahu v celém rozsahu porozuměly, že s jejím obsahem souhlasí a že ji uzavírají ze své pravé, vážné a svobodné vůle, nikoliv v tísní za nápadně nevýhodných podmínek, a na důkaz toho ji podepisují.

(3) Tato smlouva nabývá platnosti a účinnosti dnem jejího uzavření.


(4) Tato smlouva je sepsána v pěti vyhotoveních, z nichž každé má platnost originálu, přičemž jedno vyhotovení je určeno pro katastrální úřad, jedno vyhotovení obdrží dárce a tři vyhotovení obdrží obdarovaný po jejím uzavření.


V Oskavě dne 17. 05. 2016.....

31-05-2016  
V Olomouci dne .....



za obec Oskava  
Ing. Stanislav Hýbner, starosta



  
za Olomoucký kraj  
Ing. Michal Symerský  
2. náměstek hejtmána