

11

12

13

14

15

16

17

18

19

20

21

22

23

24

25

26

27

28

29

30

31

32

33

34

35

36

37

38

39

40

41

42

43

44

45

46

47

48

49

50

51

52

53

54

55

56

57

58

59

60

61

62

63

64

65

66

67

68

69

70

71

72

73

74

75

76

77

78

79

80

81

82

83

84

85

86

87

88

89

90

91

92

93

94

95

96


97

98

99

100





DAROVACÍ SMLOUVA

1) SAMOHÝL MOTOR a.s.

se sídlem Zlín, třída Tomáše Bati 642, Prštne, PSČ 763 02

IČ: 25511165, DIČ: CZ25511165

zapsaná v obchodním rejstříku, vedeném Krajským soudem v Brně, oddíl B, vložka 2478

zastoupená JUDr. Ing. Ladislavem Samohýlem, předsedou představenstva jako dárce (dále jen „**dárce**“)

a

2) OLOMOUCKÝ KRAJ

se sídlem Olomouc, Jeremenkova 40a, PSČ 779 11

IČ: 60609460, DIČ: CZ60609460

zastoupený Ing. Michalem Symerským, 2. náměstkem hejtmána, na základě pověření hejtmána ze dne 19. 11. 2012

jako obdarovaný (dále jen „**obdarovaný**“)

uzavřeli níže uvedeného dne, měsíce a roku v souladu s příslušnými ustanoveními občanského zákoníku, v platném znění, tuto

darovací smlouvu:

I.

(1) Dárce prohlašuje, že je výlučným vlastníkem pozemku parc. č. 195/30 ostatní plocha o výměře 11 m² v katastrálním území Olomouc-město, obec Olomouc, zapsaného v katastru nemovitostí u Katastrálního úřadu pro Olomoucký kraj, Katastrálního pracoviště Olomouc, na listu vlastnictví č. 165 pro katastrální území Olomouc-město.

(2) Pozemek uvedený v čl. I. odst. 1 této smlouvy byl dotčen stavební úpravou křižovatky „Křižovatka Šantovka – Wittgensteinova v k.ú. Olomouc-město, obec Olomouc“.

(3) Smluvní strany prohlašují, že uzavřely dne 10. 10. 2014 smlouvu o budoucí darovací smlouvě č. 2014/02586/OMP/DSB, jejímž předmětem je závazek k uzavření této smlouvy.

(4) Společnost SAMOHÝL MOTOR a.s. se sloučila fúzí mimo jiné se zanikající společností SAMOHÝL OLOMOUC a.s. - člen SAMOHÝL MOTOR HOLDING, se sídlem tř. Kosmonautů 846/2, 779 00 Olomouc, IČ: 47974478.

II.

Dárce touto smlouvou daruje obdarovanému pozemek parc. č. 195/30 v katastrálním území Olomouc-město, obec Olomouc (dále jen „**předmětný pozemek**“) a obdarovaný tento předmětný pozemek jako dar do svého vlastnictví, do hospodaření Správy silnic Olomouckého kraje, příspěvkové organizace, se sídlem Olomouc, Lipenská 753/120, PSČ 772 11, IČ: 70960399, přijímá.

III.

Obdarovaný prohlašuje, že bezúplatné nabytí předmětného pozemku bylo schváleno usnesením Zastupitelstva Olomouckého kraje č. UZ/17/17/2015 ze dne 25. 9. 2015.

IV.

(1) Dárce prohlašuje, že nepozbyl vlastnické právo k předmětnému pozemku převodem na jinou osobu ani jiným způsobem, že není omezen v nakládání s předmětným pozemkem a že mu nejsou známy žádné skutečnosti, které by jeho vlastnické právo k předmětnému pozemku zpochybňovaly. Dárce dále prohlašuje, že předmětný pozemek není zatížen žádným věcným břemenem, dluhem, zástavním právem, předkupním právem, právem stavby, ani jinou právní povinností. Dárce dále prohlašuje, že předmětný pozemek není oprávněna užívat žádná třetí osoba.

(2) Obdarovaný prohlašuje, že se seznámil s právním a faktickým stavem předmětného pozemku a že jej přebírá ve stavu, v jakém se ke dni uzavření této smlouvy nachází.

V.

(1) Obdarovaný nabude vlastnické právo k předmětnému pozemku vkladem vlastnického práva do katastru nemovitostí na základě této smlouvy u Katastrálního úřadu pro Olomoucký kraj, Katastrálního pracoviště Olomouc, s právními účinky k okamžiku podání návrhu na vklad. Do této doby jsou smluvní strany svými smluvními projevy vázány.

(2) Smluvní strany se dohodly, že návrh na zahájení řízení o povolení vkladu vlastnického práva do katastru nemovitostí podle této smlouvy podá se všemi nutnými přílohami příslušnému katastrálnímu úřadu obdarovaný.

(3) Smluvní strany se dohodly, že obdarovaný uhradí ve formě kolkové známky správní poplatky k návrhu na vklad vlastnického práva do katastru nemovitostí dle této smlouvy.

VI.

(1) Smluvní strany prohlašují, že souhlasí s případným zveřejněním textu této smlouvy v souladu se zákonem č. 106/1999 Sb., o svobodném přístupu k informacím, ve znění pozdějších předpisů.


(2) Smluvní strany prohlašují, že si tuto smlouvu řádně přečetly, že jejímu obsahu v celém rozsahu porozuměly, že s jejím obsahem souhlasí a že ji uzavírají ze své pravé, vážné a svobodné vůle, nikoliv v tísní za nápadně nevýhodných podmínek, a na důkaz toho ji podepisují.


(3) Tato smlouva nabývá platnosti a účinnosti dnem jejího uzavření.


(4) Tato smlouva je sepsána v pěti vyhotoveních, z nichž každé má platnost originálu, přičemž jedno vyhotovení je určeno pro katastrální úřad, jedno vyhotovení obdrží dárce a tři vyhotovení obdrží obdarovaný po jejím uzavření.

Ve Zlíně dne 8.-06-2016..

V Olomouci dne 15.-06-2016


za **SAMOHÝL MOTOR a.s.**
JUDr. Ing. Ladislav Samohýl
předseda představenstva




za **Olomoucký kraj**
Ing. Michal Symerský
2. náměstek hejtmána



Vyrozumění
o provedeném vkladu do katastru nemovitostí
ve věci sp. zn. V-10657/2016-805

Na základě rozhodnutí o povolení vkladu, které vydal Katastrální úřad pro Olomoucký kraj, Katastrální pracoviště Olomouc, byl v řízení vedeném pod sp. zn. V-10657/2016-805 proveden vklad do katastru nemovitostí.

Vklad byl proveden dne 08.07.2016, a to s právními účinky k 17.06.2016.

Vklad byl proveden podle listiny: **Smlouva darovací - č.j. 2016/02644/OMPSČ/DSB**

Označení věci na straně vyhotovitele listiny: **2016/02644/OMPSČ/DSB - OS**

Výpis provedených změn

Zrušený stav - rušené údaje

Nový stav - **nově evidované údaje**

Nezměněný stav - evidované nezměněné údaje

Katastrální území: **710504 Olomouc-město**

List vlastnictví: **1045**

A Vlastník, jiný oprávněný	Identifikátor	Podíl
----------------------------	---------------	-------

Nezměněný stav

Vlastnické právo

Olomoucký kraj, Jeremenkova 1191/40a, Hodolany, 77900 Olomouc	60609460
---	----------

Hospodaření se svěřeným majetkem kraje

Správa silnic Olomouckého kraje, příspěvková organizace, Lipenská 753/120, Hodolany, 77900 Olomouc	70960399
--	----------

Zápisy v této části LV beze změn.

B Nemovitosti

Pozemky

Parcela	Výměra[m2]	Druh pozemku
---------	------------	--------------

Nový stav

195/30	11	ostatní plocha
--------	----	----------------

Ostatní zápisy v této části LV beze změn.

B1 Jiná práva

C Omezení vlastnického práva

D Jiné zápisy

E Nabývací tituly a jiné podklady zápisu

Listina

Nový stav

- o Smlouva darovací č.j. 2016/02644/OMPSČ/DSB ze dne 15.06.2016. Právní účinky zápisu ke dni 17.06.2016. Zápis proveden dne 08.07.2016.

V-10657/2016-805

Pro: Olomoucký kraj, Jeremenkova 1191/40a, Hodolany, 77900 Olomouc	RČ/IČO: 60609460
Správa silnic Olomouckého kraje, příspěvková organizace,	70960399
Lipenská 753/120, Hodolany, 77900 Olomouc	

Případné další zápisy nebo související zápisy beze změn.

Katastrální území: 710504 Olomouc-město

List vlastnictví: 165

A Vlastník, jiný oprávněný	Identifikátor	Podíl
----------------------------	---------------	-------

Nezměněný stav

Vlastnické právo

SAMOHÝL MOTOR a.s., třída Tomáše Bati 642, Prštné, 76302 25511165

Zlín

Zápisy v této části LV beze změn.

B Nemovitosti

Pozemky

Parcela	Výměra[m2]	Druh pozemku
---------	------------	--------------

Zrušený stav

195/30

11 ostatní plocha

Ostatní zápisy v této části LV beze změn.

B1 Jiná práva

C Omezení vlastnického práva

D Jiné zápisy

E Nabývací tituly a jiné podklady zápisu

Katastrální mapa

Vyhotovil:

Katastrální úřad pro Olomoucký kraj, Katastrální pracoviště Olomouc

Stuchlíková Zdeňka Bc.

Podpis, razítko: