


**KRAJSKÝ ÚŘAD OLOMOUCKÉHO KRAJE**
**Odbor dopravy a silničního hospodářství**
**Oddělení silničního hospodářství**

Jeremenkova 40a

779 11 Olomouc

tel.: +420 585 508 307

fax: +420 585 508 336

 e-mail: [j.machackova@kr-olomoucky.cz](mailto:j.machackova@kr-olomoucky.cz)
[www.kr-olomoucky.cz](http://www.kr-olomoucky.cz)

SPISOVÁ ZNAČKA

KUOK/113573/2008/ODSH-SH/490

VYŘIZUJE / TEL.

Macháčková/ 585 508 307

OLMOUC

16.12. 2008

## STANOVENÍ MÍSTNÍ ÚPRAVY PROVOZU

Krajský úřad Olomouckého kraje, odbor dopravy a silničního hospodářství obdržel dne 3.12. 2008 žádost Ing. Petra Hajoše, jednatele firmy DISK s.r.o., IČO: 61065579, se sídlem Menšíkovská č.p.1239, Praha 6 PSČ: 160 00, který na základě zmocnění ze dne 1.12. 2008, zastupuje Statutární město Olomouc, IČO: 299308 se sídlem Horní náměstí 1, 772 27 Olomouc ve věci stanovení místní úpravy provozu na silnici I/35 na základě předložené a projednané a projektové dokumentace „Omezení tranzitní dopravy v Olomouci“, jehož cílem je odvést tranzitní nákladní dopravu z průtahu městem na vybudovanou západní tangentu stavby 3508 Křelov – Slavonín I. etapa.

Krajský úřad Olomouckého kraje, Odbor dopravy a SH, jako příslušný orgán státní správy podle § 124 odst. 4 zákona č. 361/2000 Sb., o provozu na pozemních komunikacích a o změnách některých zákonů, ve znění pozdějších předpisů po písemném vyjádření Policie ČR- OR, DI Olomouc č.j. OROL 19526/ČJ-2008-07 ze dne 24. 11. 2008 a Ředitelství silnic a dálnic ČR, Správy Olomouc, IV/5633/08-Jem. ze dne 12.11. 2008

### s t a n o v í

v souladu s § 77 odst. 1 písm. a) zákona č. 361/2000 Sb. a vyhláškou č. 30/2001 Sb., kterou se provádějí pravidla provozu na pozemních komunikacích a úprava a řízení provozu na pozemních komunikacích, trvalou úpravu provozu na pozemních komunikacích.


místo trvalé úpravy	:	<b>silnice I / 35 (výhledově II/635) a I/46 (výhledově II/570)</b>
důvod trvalé úpravy	:	Omezení tranzitní nákladní dopravy v Olomouci osazením dopravní značky B4 Zákaz vjezdu nákladních automobilů s dodatkovou tabulkou E 5 Celková hmotnost (12t) v ulici Foersterovy, v úseku od křižovatky s ulicemi Pražská - třída Míru (II/448) po křižovatku ulic Hněvotínská, Štítného a Albertova Dopravního značení je stanoveno na základě přiložených situací, které jsou přílohou tohoto stanovení

doba úpravy	:	neomezeně
-------------	---	-----------

dodržen

1. vyhlášku č. 30/2001 Sb., kterou se provádějí pravidla provozu na pozemních komunikacích a úprava a řízení provozu na pozemních komunikacích
2. TP 65 „Zásady pro dopravní značení na pozemních komunikacích
3. ČSN EN 12899-1
4. dopravní značení bude umisťovat odborně způsobilá firma (TP 66 kapitola 7, resp. kapitola 6 TP 65)

Náklady spojené s tímto stanovením budou hrazeny investorem akce a o provedené instalaci dopravního značení musí být informován pracovník ŘSD ČR, Správy Olomouc, p. Jemelka, tel. 721 140 741, který provede fyzickou kontrolu a převezme dopravní značení do správy ŘSD ČR.



Ing. Zdeněk Kocourek  
vedoucí odboru

### Příloha :

Ověřená situace – 4 ks

### Doporučeně :

1. DISK, s.r.o., Ing. Peter Hajoš  
Menšíkovská 10, Praha 6, 160 00
2. Ředitelství silnic a dálnic ČR, Správa Olomouc  
Wolkerova 24a, Olomouc
3. Policie ČR-OŘ, Dopravní úřad  
Poštovní příhrádka 13, Olomouc

<b>KRAJSKÝ ÚŘAD OLOMOUCKÉHO KRAJE</b> odbor dopravy a silničního hospodářství		Odesílatel KRAJSKÝ ÚŘAD OLOMOUCKÉHO KRAJE 7001 Oddělení silničního hospodářství Jeremenkova 40a 77911 Olomouc	
DO VLASTNÍCH RUKOU, ZMOCNĚNCI, ZÁKONNÉMU ZÁSTUPCI		SpZn: KÚOK/113573/2008/ODSH-SH/490 čj: KUOK 117796/2008	
Prohlášení doručovatele: Adresát nebyl dne 19. XII. 2008 zastížen poštovní zásilka byla uložena a připravena 19. XII. 2008 k vyzvednutí od: Výzva k vyzvednutí uložené poštovní zásilky s poučením o právních důsledcích nevyzvednutí nebo odmítnutí převzetí zásilky zanechána <input checked="" type="checkbox"/> byla <input type="checkbox"/> nebyla z důvodu:		<b>DORUČENKA</b> Číslo jednací	
Ba Zádová		Adresát DISK s.r.o. Ing. Peter Hajoš Menšíkovská 10 60 00 Praha 6 Menšíkovská 10, 160 00 PRAHA 6 TEL./FAX: 02/311 76 38	
Jméno, příjmení a podpis doručovatele Monika Reich		DOPRAVNĚ INŽENÝRSKÁ KANCELÁŘ	
Jméno a příjmení vydávajícího pracovníka		Potvrzuji přijetí této zásilky Datum 19. XII. 2008 Podpis ... Jméno a příjmení příjemce (není-li adresátem) vztah příjemce k adresátem	

STANOVENO  
Kvok. 11.7.96/2008  
ZNAČKA  
16. 12. 2008  
DATUM

KRAJSKÝ ÚŘAD  
OLOMOUCKÉHO KRAJE  
ODBOR DOPRAVY A SILNIČNÍHO  
HOSPODÁŘSTVÍ

PODPIS

## Legenda:

Q - nová značka

Q - stávající (výhledová) značka

KKPP - konec klínu přípojovacího pruhu  
ZKRP - začátek klínu řadičského pruhu  
ZKOP - začátek klínu odbovacího pruhu  
VO - sloup veřejného osvětlení  
SSZ - světelné signalizační zařízení

Datum: 2. 11. 2008

## DOPORUČUJI

ě. J. OROL 19526/ĉj-op-07

Podpis:

Polie ěeské republiky

PRACOVNÍ  
KOPIE 02

OBJEDNATEL <b>STATUTÁRNÍ MĚSTO OLOMOUČ</b> Hyšbárova 10, 779 01 OLOMOUČ	ZHOTOVITEL <b>HBH Projekt spol. s r.o.</b> Projeová kancelář pro dopravu a inženýrské služby Kubělova 5, 602 00 BRNO
---	--

VEDOUČÍ PROJEKTANT ING. J. BOHÁČ	PROJEKTANT ING. P. HAJOŠ	PROJEKTANT ING. P. HAJOŠ	PROJEKTANT S. LINHARTOVÁ	PROJEKTANT ING. M. HAJOŠ	PROJEKTANT MĚSTO: OLOMOUČ
ZODPOVĚDNÝ PROJEKTANT VYPRACOVAN	KRESLIL KONTROLOVAL	KRAJ: OLOMOUCKÝ	NÁZEV AKCE	OBR. 2008 FORMÁT MĚŘITKO OČEL ČÍSLO ARCHIVNÍ ČÍS.	
OMEZENÍ TRANZITNÍ NÁKLADNÍ DOPRAVY V OLOMOUČI					
NÁZEV VÝKRESU <b>Situace 1</b>					
Č. VÝKRESU <b>2.1</b>					

Pražská

PŘÁSLAVICE>  
II/635

2x  
 x IS12a  
 B20a(70)  
 JS9a

2x  
 B4  
 E5(12t)  
 E3a(1200m)  
 -osadit  
 20m před nadjezd

Doplnit IS2c.  
 IS2d  
 -stávající sloupky nahradit

č.02

IS9b  
 -stávající značku upravit

2x B20a(50)

Začátek  
 svodidla

2x  
 IP22(POZOR  
 PRŮJEZD OLOMOUCÍ  
 TRVALE OMEZEN)

x IP18b(250m)

Stejná  
 vzdálenost

x IJ7  
 č.01

IS9b  
 -stávající značku upravit

Konec  
 svodidla

2x B20a(70)

HRANICE  
 1/35

2x  
POZOR  
IP22(PŮJEZD OLOMOUCI  
TRVALE OMEZEN)  
-osadit  
100m před B20a(70)

x Začátek  
svodidla

x 2xB20a(90)

2x  
POZOR  
IP22(PŮJEZD OLOMOUCI  
TRVALE OMEZEN)  
-osadit  
150m před B20a(90)

<HR. KRÁLOVÉ  
1/35

Legenda:

- Q - nová značka  
Q - stávající (výhledová) značka
- KKP - konec klínu připojovacího pruhu  
ZKRP - začátek klínu řadičského pruhu  
ZKOP - začátek klínu odbočovacího pruhu  
VO - sloup veřejného osvětlení  
SSZ - světelné signalizační zařízení

STANOVENO  
KUKA 117796/2007  
ZNAČKA  
16.12.2008  
DATUM

KRAJSKÝ ÚŘAD  
OLOMOUCKÉHO KRAJE  
ODBOR DOPRAVY A SILNICNÍHO  
HOSPODÁŘSTVÍ  
PODPIS

Datum: 24. 11. 2008


DOPORUČUJI


č. j. OROL 19526/CJ-08-07  
Podpis:

Petr Bělohradský

OVNÍ  
HE 02

OBJEDNATEL  
**STATUTÁRNÍ MĚSTO  
OLOMOUČ**  
Hydčarova 10, 779 01 OLOMOUČ

  
**ZHOTOVITEL**  
**HBH Projekt spol. s r.o.**  
Projektová kancelář  
pro dopravu a inženýrské služby  
Kobylnickova 5, 602 00 BRNO

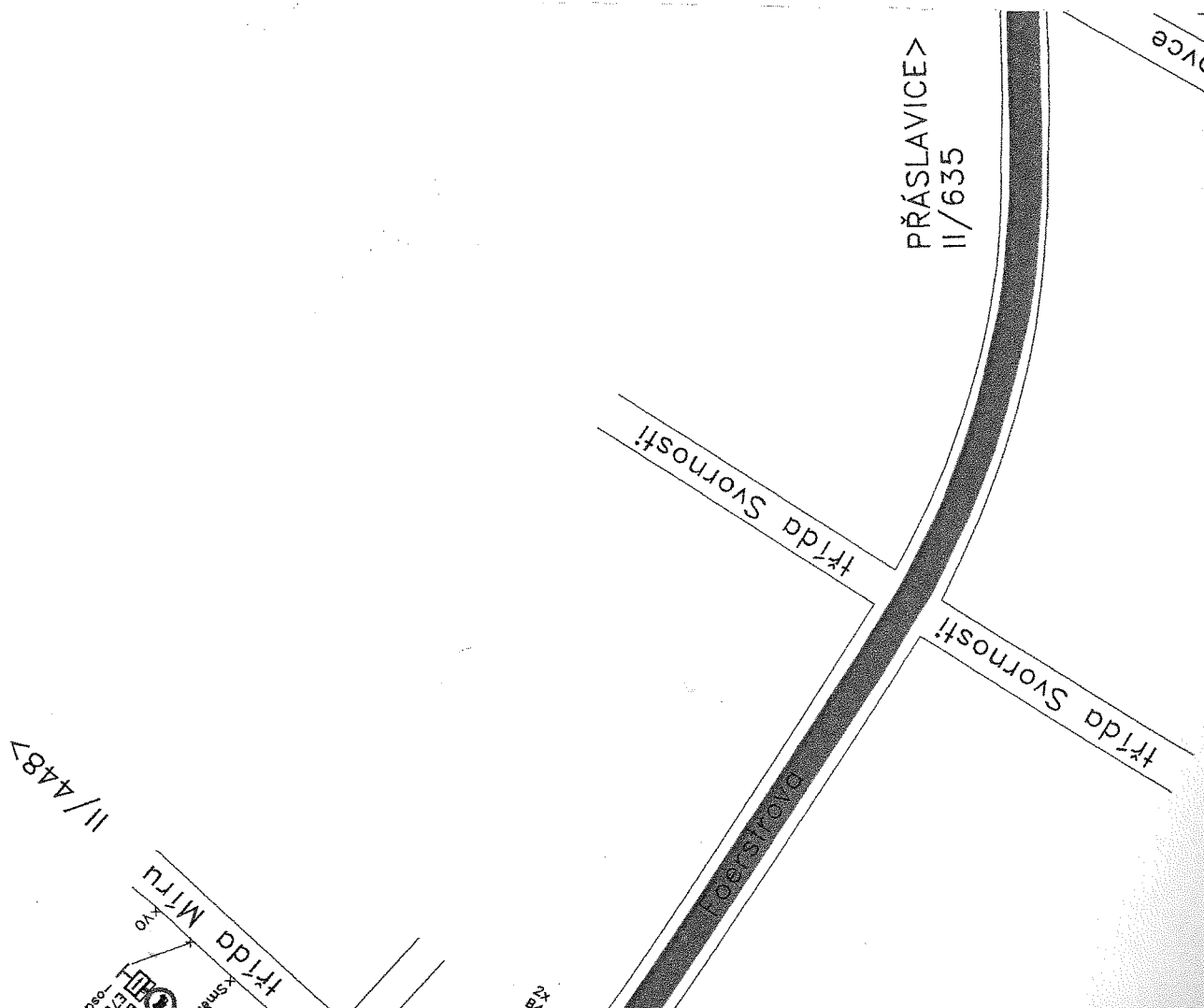
  
**DOPRAVNĚ  
INŽENÝRSKÁ  
KANCELÁŘ**

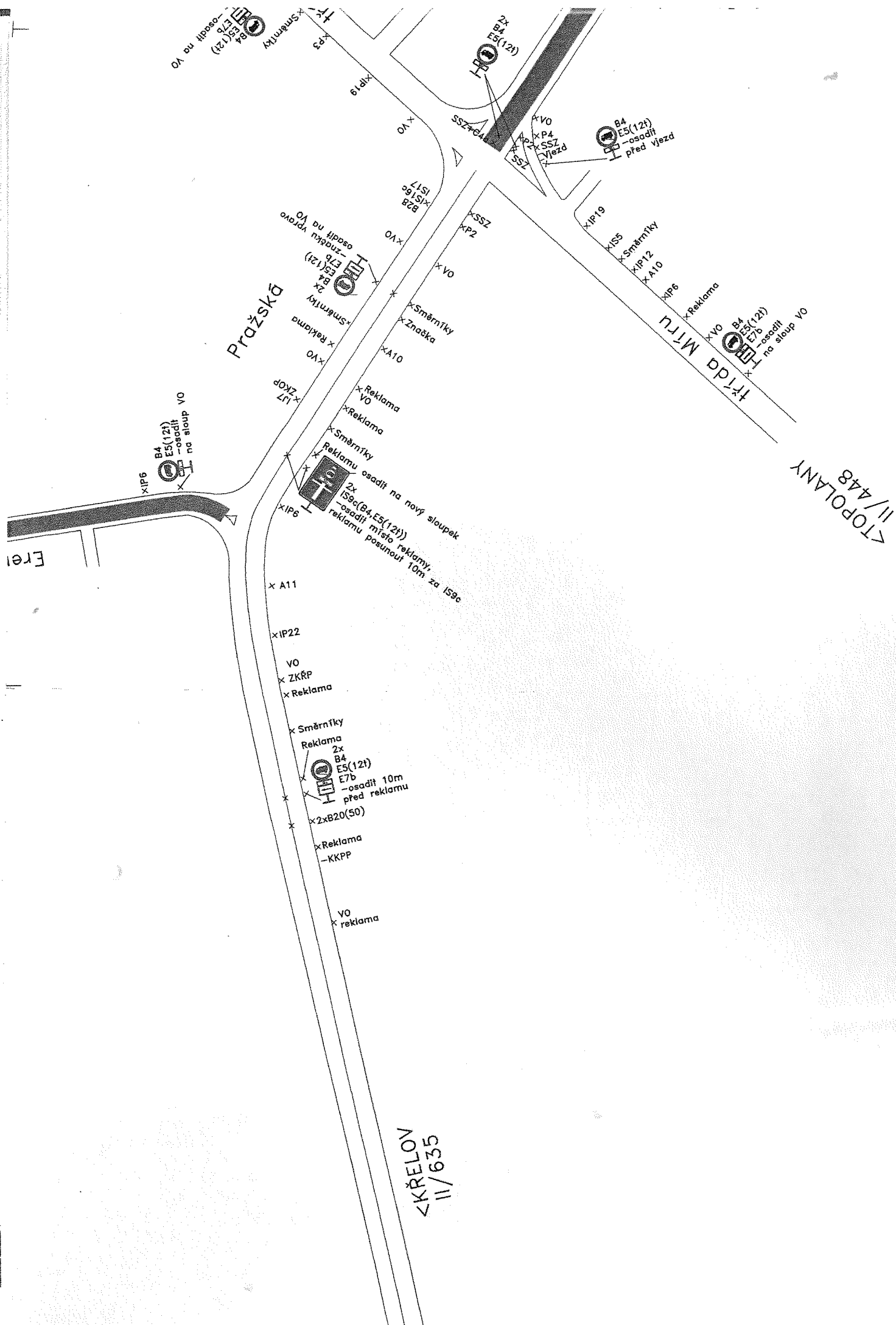
DATUM	ŘÍJEN 2008
FORMÁT	4. A4
MĚŘÍTKO	1:2000
ÚČEL	JPD
ČÍS. ZAK.	044-08
ARCHIVNÍ ČÍS.	
ČÍS. SOUPRAVY	Č. VÝKRESU
	<b>2.2</b>

**OMEZENÍ TRANZITNÍ NAKLADNÍ DOPRAVY  
V OLOMOUČI**

**Situace 2**

NAZEV VÝKRESU





PRÁSLAVICE  
II/635

raťet značka

stavět značku upravit

2xP22  
POZOR  
(84+E5(12))  
PRŮJEZD  
SMĚR  
TRVALÉ OMEZENÍ  
-osadit před 4. sloup VO  
před značkou IS6b

HNĚVOTÍN  
II/570

## Legenda:

- ♀ - nová značka  
♀ - stávající (výhledová) značka
- KKPP - konec klínu přípojovacího pruhu  
ZKRP - začátek klínu řadičského pruhu  
ZKOP - začátek klínu odbočovacího pruhu  
VO - sloup veřejného osvětlení  
SSZ - světelné signalizační zařízení

STANOVENO  
KURK 112796/1008  
ZNAČKA  
16.11.2008  
DATUM

KRAJSKÝ ÚŘAD  
OLOMOUCKÉHO KRAJE  
ODBOR DOPRAVY A SILNIČNÍHO  
HOSPODÁŘSTVÍ

PODPIS

Datum: 24. 11. 2008

DOPORUČUJI

č. j. OROL 19526 / 27-08-07.  
Podpis:

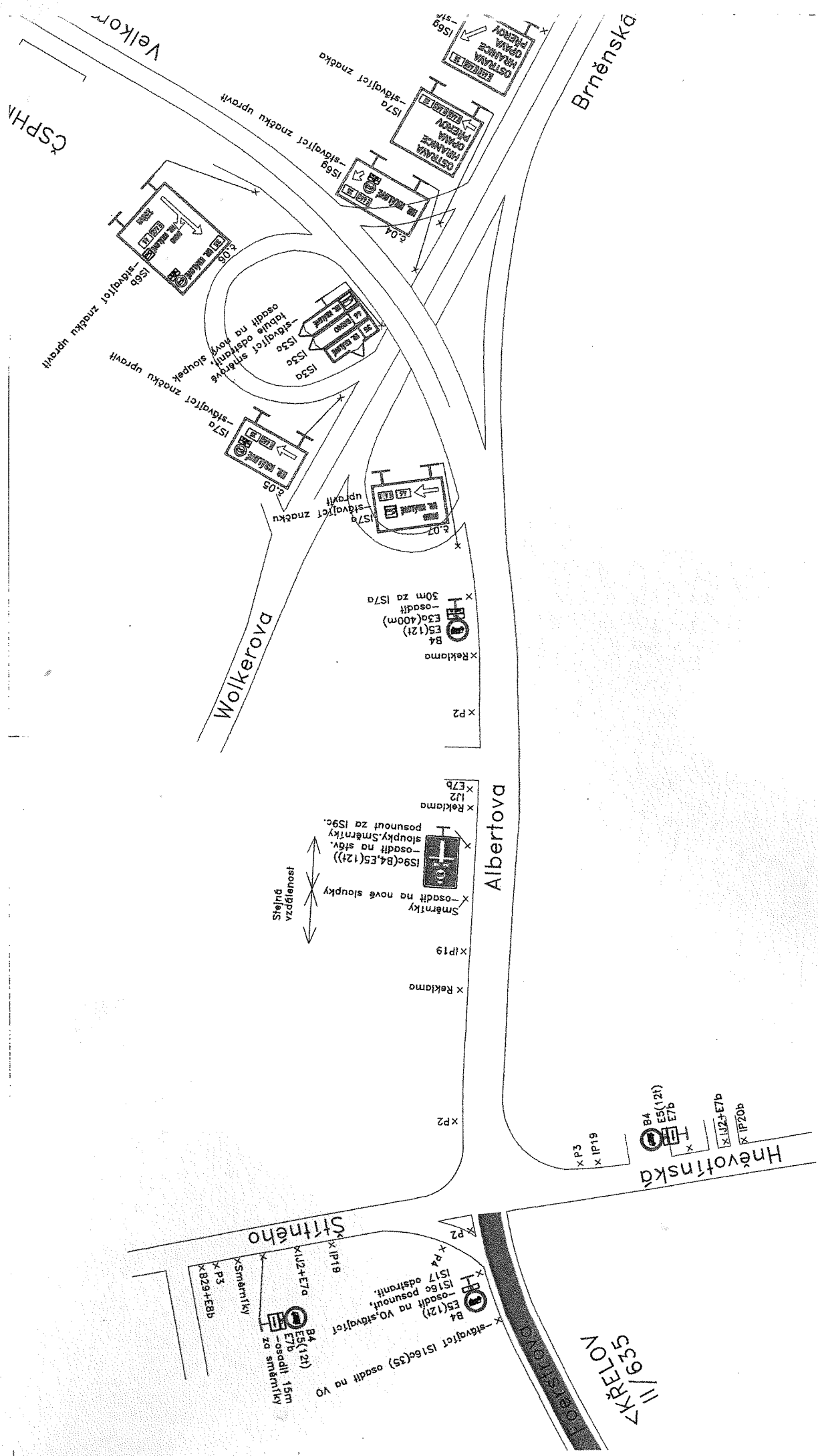
Policie čestné razítko

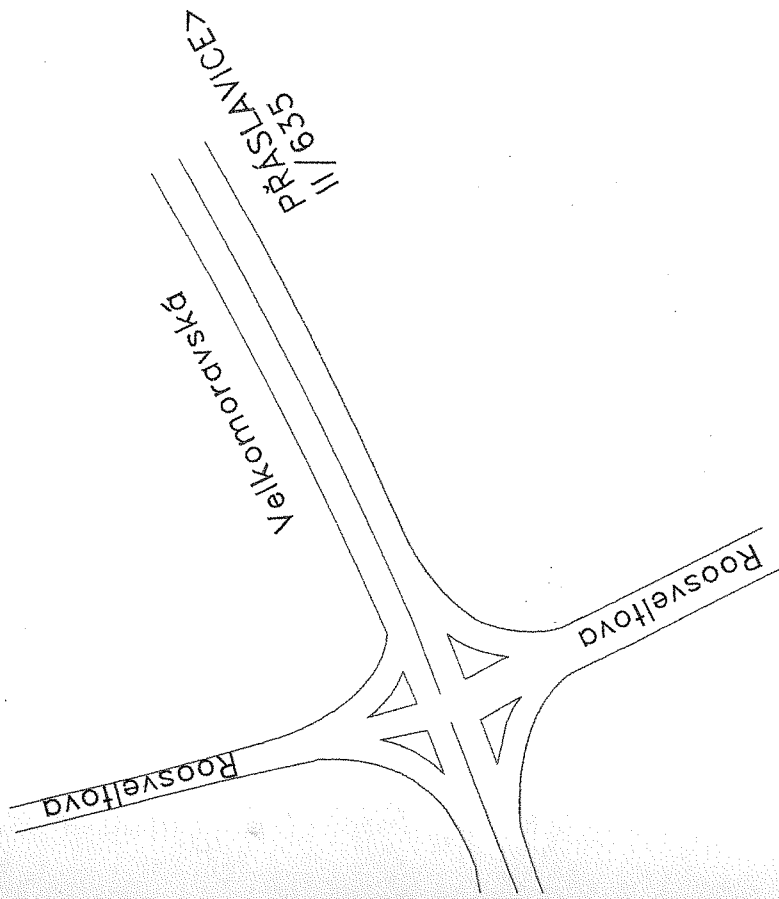
PRACOVNÍ  
KOPIE 02

OBJEDNATEL <b>STATUTÁRNÍ MĚSTO OLOMOUC</b> Hynálova 10, 778 10 OLOMOUC	ZHOTOVITEL <b>HBH Projekt spol. s r.o.</b> Projektová kancelář pro dopravní a inženýrské služby Hladšího 5, 602 00 BRNO
--	---

VEDOUcí PROJEKTANT ING. J. BOHÁČ	ING. J. BOHÁČ
ZODPOVĚDNÝ PROJEKTANT ING. P. HAJOŠ	ING. P. HAJOŠ
VYPRACOVAL ING. P. HAJOŠ	ING. P. HAJOŠ
KRESLIL S. LINHARTOVÁ	S. LINHARTOVÁ
KONTROLOVAL ING. M. HAJOŠ	ING. M. HAJOŠ
KRAJ: OLOMOUCKÝ	MĚSTO: OLOMOUC
NÁZEV AKCE	OBEC:
<b>OMEZENÍ TRANZITNÍ NAKLADNÍ DOPRAVY V OLOMOUCI</b>	
OBRÁZOK	
DISK	
DOPRAVNĚ INŽENÝRSKÁ KANCELÁŘ	
DATUM ŘÍJEN 2008	FORMÁT 4 A4
MĚŘÍTKO 1:2000	ÚČEL JPD
ČÍSLO ZAK. 044-08	ARCHIVNÍ ČÍS.
Č. SOUPRAVY	Č. VÝKRESU 2.3

Situace 3





# Legenda:

- - nová značka
- - stávající (výhledová) značka
- KKP - konec klínu přípojevacího pruhu
- ZKRP - začátek klínu řadícího pruhu
- ZKOP - začátek klínu odbojevacího pruhu
- VO - sloup veřejného osvětlení
- SSZ - světelné signalizační zařízení

STANOVENO  
KODK 1177 96/100  
ZNAČKA  
16. 11. 2008  
DATA  
KRAJSKÝ ÚŘAD  
OLOMOUCKÉHO KRAJE  
ODBOR DOPRAVY A SILNIČNÍHO  
HOSPODÁŘSTVÍ

PODPIS

Datum: 24. 11. 2008

## DOPORUČUJI

č. j. OROL 19526/J-08-07  
Podpis:

Použitá číselná značení

0  
dopl.  
771

PRACOVNÍ  
KOPIE 02

OBJEDNATEL <b>STATUTÁRNÍ MĚSTO OLOMOUC</b> <small>Hynásova 10, 779 01 OLOMOUC</small>	ZHOTOVITEL <b>HBH Projekt spol. s r.o.</b> <small>Projektová kancelář pro dopravní inženýring Kobylská 5, 602 00 BRNO</small>
---	---

VEDOUcí PROJEKTANT ING. J. BOHÁČ	ZODPOVĚDNÝ PROJEKTANT ING. P. HAJOŠ	VYPRACOVAL ING. P. HAJOŠ	KRESLIL S. LINHARTOVÁ	KONTROLOVAL ING. M. HAJOŠ	KRAJ: OLOMOUCKÝ	MĚSTO: OLOMOUC	OBEC:
NAZEV AKCE							
OMEZENÍ TRANZITNÍ NÁKLADNÍ DOPRAVY V OLOMOUCI							
NAZEV VÝKRESU							
Situace 4							

DOPRAVNĚ INŽENÝRSKÁ KANCELÁŘ	
DATUM	ŘÍJEN 2008
FORMÁT	5 A4
MĚŘÍTKO	1:2000
ČÍSEL	JPD
ČÍS. ZAK.	044-08
ARCHIVNÍ ČÍS.	
Č. VÝKRESU	2.4

**Policie České republiky**  
Okresní ředitelství  
dopravní inspektorát  
poštovní příhrádka 13  
771 36 OLOMOUČ

Čj: OROL 19526/ČJ-2008-07

Olomouc 24. listopadu 2008

Počet listů: 1

DISK, spol. s r.o.  
Dopravně inženýrská kancelář  
Menšíkovská 10

160 00 PRAHA

**Omezení nákladní dopravy v Olomouci - stanovisko DI k návrhu trvalého dopravního značení.**

Dopravní inspektorát Okresního ředitelství Policie ČR v Olomouci, na základě vašeho požadavku a podle ustanovení § 77/1a),c), zákona č. 361/2000 Sb. O provozu na pozemních komunikacích v úplném znění

### **d o p o r u č u j e ,**

Krajskému úřadu Olomouckého kraje, ODSH a obecnímu úřadu obce s rozšířenou působností - Magistrátu města Olomouce, Odbor stavební, OPK, aby stanovil místní úpravu v silničním provozu osazením dopravního značení zakazujícího vjezd nákladním automobilům nad 12 t do Olomouce tak, jak je vyznačeno v projektové dokumentaci, která je přílohou tohoto stanoviska.

Provedení a umístění dopravních značek musí odpovídat ČSN EN 12899-1 a TP 65 Zásady pro dopravní značení na pozemních komunikacích II. vydání.

Dále požadujeme, aby popisky v situačních plánech byly přechíslovány dle stávajícího stavu, nikoliv dle výhledu.

por. Sekanina Milošlav

CO: KÚOK, ODSH.  
MmO, OPK.  
DI z d e .

2xIP22  
POZOR  
(84+ES(12t)  
PRŮJEZD SMĚR  
HR. KRALOVÉ  
TRVALE OMEZEN)  
—znocku vpravo  
osadit na VO

Zastávka MHD

prejezd SDP

2xIP22  
POZOR  
(84+ES(12t)  
PRŮJEZD SMĚR  
HR. KRALOVÉ  
TRVALE OMEZEN)  
—osadit 50m  
před znocku IP19

x Reklama

x IP19

x ZKOP