















4,0
STÁVAJÚCI – PŘESUNUTÉ
SVISLÉ DOPRAVNÍ ZNAČENÍ
B16

- | | | | |
|---|----------------------------|---|--------------|
|  | VODOROVNÉ DOPRAVNÍ ZNAČENÍ |  | ZÁŘEZ |
|  | KRYT VOZOVKY ASFALTOVÝ |  | NASYP |
|  | KRYT VOZOVKY – DLAŽBA |  | GRÁVA TERÉNU |
|  | CHODNÍK |  | KEKULATIVACE |
-  směrové sloupky a nástavce (modrá)
-  směrové sloupky a nástavce (oranž)
-  OPTICKÝ ZVĚŠTĚČOVÝ PŘÍVĚS, PŘÍSLUŠNOST, SKLENĚNÁ ČÍČKA ZAPUŠTĚNÁ V PŘÍPODMĚNÝ OBAL
-  VĚTANÁ DO OBRUBNÍKU K CHEMICKÝ KOTVENÁ – v oboustranné pol. 0,5 – 1,0 m
-  – v přímé pol. 1,0 m
-  – skloněné 0,5% pol. 1,0 m
- | | | |
|--------------------|-----------------------------|------|
| Osvětlení sloupů: | | 50 m |
| – v přímé | $R_0 \geq 1250$ m | 50 m |
| – v směrém oblouku | 1250 m $>$ $R_0 \geq 850$ m | 40 m |
| | 850 m $>$ $R_0 \geq 450$ m | 20 m |
| | 450 m $>$ $R_0 \geq 250$ m | 20 m |
| | 250 m $>$ $R_0 \geq 50$ m | 10 m |
| | $R_0 < 50$ m | 5 m |

ZHOTOVITEL DOKUMENTACE :	<div>  M - PROJEKCE </div> <div> M-PROJEKCE s.r.o. Resslova 956/13 500 02 HRADEC KRÁLOVÉ </div>	RAZÍTKO, PÓDPIS:
--------------------------	--	------------------

VEDOUcí PROJEKTANT	MGR. JAN PEŠKA	 DoZBoS ZÁKLADNÍ ÚDAJE Účel: Stavební kresla 15x17, 680 do 1020
ZODPOVĚDĚLÝ PROJEKTANT	ING. MGR. JOSEF JANÍK	
VED. PRÁCE, PŘEDVÝKRES	ING. VĚRA GLAVŠOVÁ	
KRESLIL	MGR. JAN PEŠKA	
KRESLIL: OLMOUDKOVI	KO: PŘEDPISY, PŘEDMĚTY, POPOVĚDKY A VÝKRESY, LYSKY	DATUM 10/2020
NÁZEV OBJEKTU	B STAVEBNÍ ČÁST – ŘADA 100 SO 161 DOPRAVNÍ ZNAČENÍ	
NÁZEV VÝKRESU	SITUACE DOPRAVNÍHO ZNAČENÍ – ČÁST 2	
ČÍS. VÝKRESU	ČÍS. SOUPRAVY	ČÍS. VÝKRESU
		2.2