

**KRAJSKÝ ÚŘAD OLOMOUCKÉHO KRAJE**

Odbor strategického rozvoje kraje

Oddělení stavebního řádu

Jeremenkova 40a

779 00 Olomouc

tel.: +420 585 508 649

datová schránka: qjabfmf

e-mail: h.mazurova@olkraj.cz

www.olkraj.cz

Počet listů: 6

Počet příloh:

Počet listů/svazků příloh:

Váš dopis č.j./Ze dne

Naše č.j./sp.zn.:

KUOK 108931/2021

KÚOK/99333/2021/OSR/7350

Uvádějte vždy při písemném styku.

Vyřizuje/Tel./Email

Mgr. Kristýna Runtáková

/585 508 562

k.runtakova@olkraj.cz

Olomouc

27. 10. 2021

**Protokol o provedení kontrolní prohlídky - opis**

Dne 27. 10. 2021 provedl Krajský úřad Olomouckého kraje, Odbor strategického rozvoje kraje (dále jen „Odbor SR KÚOK“), v souladu s ust. § 132 a § 133 zákona č. 183/2006 Sb., o územním plánování a stavebním řádu, ve znění pozdějších předpisů (dále jen „stavební zákon“), kontrolní prohlídku:

Stavby pro koně umístěné na pozemku parc.č. [REDAKCE] na hranici s pozemkem parc.č. [REDAKCE] vše v k.ú. [REDAKCE] ve vlastnictví [REDAKCE] a [REDAKCE] oba bytem [REDAKCE]

Kontrolní prohlídku, za účelem prošetření podezření ze spáchání přestupku dle § 178 an. stavebního zákona, vykonal jako Odbor SR KÚOK jako příslušný správní orgán na základě usnesení o převzetí věci nadřízeným orgánem ze dne 7. 10. 2021, č.j. KUOK 101892/2021.

Kontrolní prohlídka zahájena dne 27. 10. 2021 v 10:00 hodin.

**Přítomni:**

Za správní orgán:

Mgr. Kristýna Runtáková – Odbor SR KÚOK

Ing. Dana Sejkorová - Odbor SR KÚOK

Ostatní:

[REDAKCE]  
[REDAKCE]

**Průběh úkonu:**

KP byla oznámena z důvodu prověření podnětu stavby pro koně umístěné na pozemku parc.č. [REDAKCE] na hranici s pozemkem parc.č. [REDAKCE] vše v k.ú. [REDAKCE]  
Na místě bylo zjištěno, že se jedná o montovanou konstrukci plnící funkci boxu pro

ustájení koní, umístěnou na základové konstrukci, která je tvořena facebloky se zámkovou dlažbou na štěrkovém loži. Půdorys stavby: délka 7,20 m, šířka stavby 3,53 m, s tím, že se jedná o dva samostatné boxy (každý o délce 3,60 m). Výška stavby je 2,70 m (pod střešní konstrukcí) a výška konstrukce 12 cm. V čelní stěně jsou umístěna dvě okna, každé o šířce 1,20 m a výšce 92 cm. Zbylé rozměry viz přiložený náčrtek.


#### **Námítky proti obsahu protokolu:**

Na dotaz správního orgánu, kdy byla stavba povolena, [REDAKCE] sdělil, že stavba byla realizována během třetího říjnového týdne v roce 2018, protože ke dni 21. 10. 2018 byl dovezen nový kůň. S ohledem na výšku koně musely být realizovány větší boxy.


#### **Podpisy přítomných:**

Úkon skončen dne 27. 10. 2021 v 11:15 hodin.

Zapsala Mgr. Kristýna Runtáková : .....



1. Čelní pohled na stavbu – foceno z pozemku parc.č. [REDACTED] v.k.ú. [REDACTED]




2. Napojení boxů na stavbu  
(foceno z vnitřní strany pozemku parc.č. [REDACTED])

3. Uvnitř boxu  
(foceno z vnitřní strany pozemku parc.č. [REDACTED])




4. Pohled z vnitřní části (foceno z pozemku parc.č. [REDACTED]

v k.ú. [REDACTED]




5. Délka stavby- měřeno z hranice pozemku  
parc.č. [REDACTED] a [REDACTED] v k.ú. [REDACTED] naměřeno  
7,20 m, foceno z pozemku parc.č. [REDACTED]

6. Výška stavby- měření (foceno z pozemku  
parc.č. [REDACTED])




7. Výška stavby – měření 2 (naměřeno 2,70 m),  
(foceno z pozemku parc.č. [redacted])


8. výška konstrukce (měřeno z východní části  
pozemku parc. [redacted] naměřeno 12 cm)




9. Vzdálenost od pravé hrany stavby až po levou hranu pravého okna (foceno z pozemku parc.č. [redacted]  
naměřeno 2,90 m po hranu okna



10. Vzdálenost od levé hrany stavby po pravou hranu levého okna (foceno z pozemku parc.č. [redacted]  
naměřeno 1,80 m po hranu okna



11. šířka stavby- naměřeno 3,53 m (foceno z východní části pozemku parc.č. [redacted])





12. základy stavby (foceno z východní části  
pozemku parc.č. ■■■■)

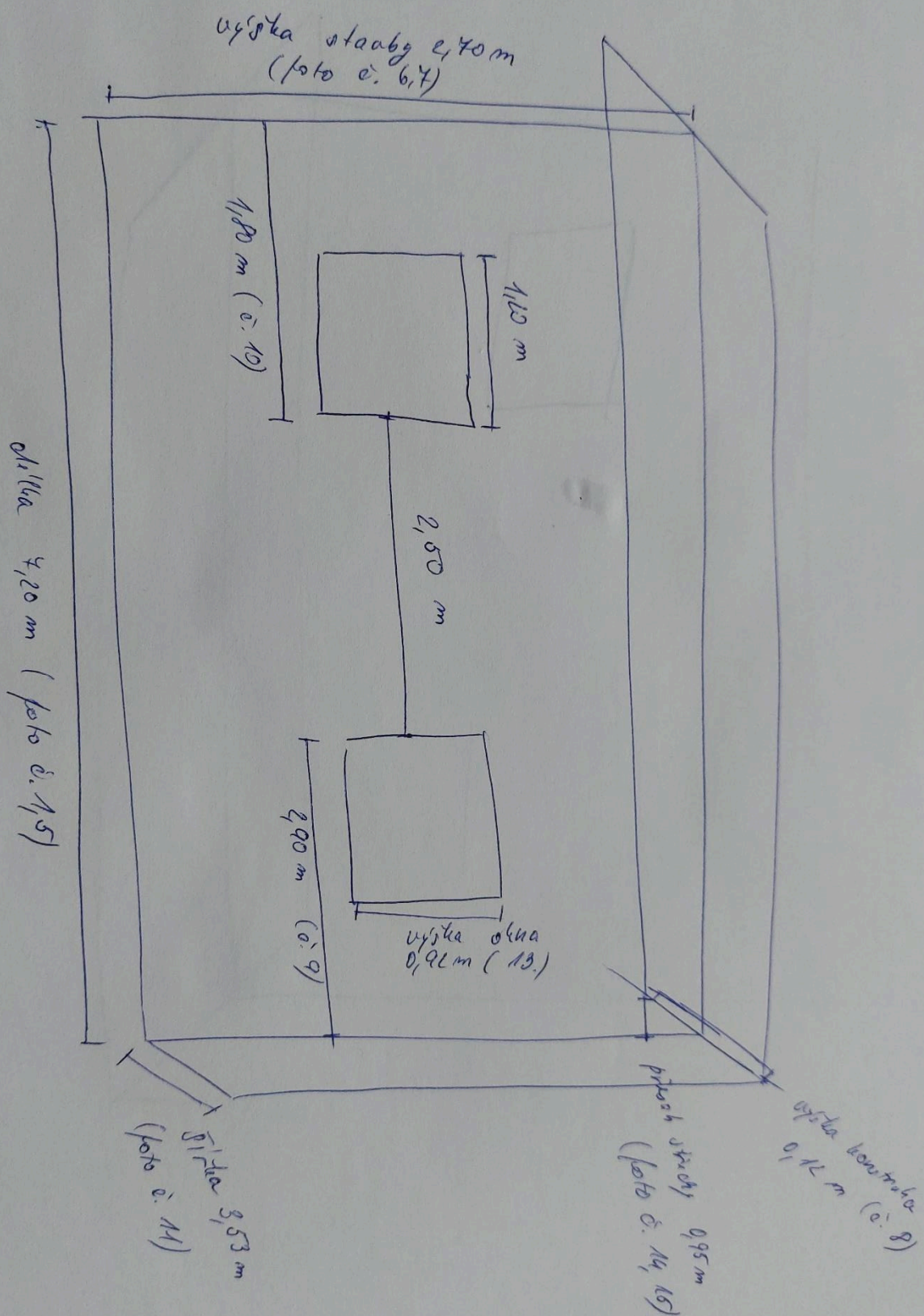
13. výška okna – naměřeno 0,92 m, foceno  
z pozemku parc.č. ■■■■

14., 15. Přesah střechy, přesah střechy – měření (tloceno z pozemku parc.č. [redacted] v k.ú. [redacted]  
naměřeno 0,95 m





17., 18., 19. Měření výšky základů na třech různých  
místech (pravý okraj 36,5 cm, levý okraj 16,5 cm a uprostřed 29,5 cm), vše foceno z pozemku parc.č. [REDACTED]



Nákres