

Detail

Technical drawing of a road construction site showing a bridge over a railway track. The drawing includes various traffic signs, construction barriers, and labels for different parts of the project. Key features include a concrete divider (Betonové svodidlo), a pedestrian crossing (Průchod pro pěší), and a temporary bridge (Provizorní přemostění). The drawing is oriented horizontally, with the road running from left to right. The railway track is located below the road. The drawing is labeled "Detail" in the top left corner.

Situace

The map shows the town of Šternberk and its surroundings. Key features include the 'Vinný vrch 302' area, the 'Silnice II/145' road, and the 'Silnice II/146' road. A pink rectangle highlights the 'Detail' area, which is further magnified in the adjacent map.


1.


STANOVENO
KUOK 118932/2021
KRAJSKÝ ÚŘAD OLOMOUCKÉHO KRAJE
ODBOR DOPRAVA A SILNIŠTVO
HOSPODÁŘSTVÍ


Dne 16.11.2021
DOPORUČUJI
KRPM-126305-1/ČJ-2021-140506

POLICIE ČESKÉ REPUBLIKY
KRAJSKÉ ŘEDITELSTVÍ POLICIE
OLOMOUCKÉHO KRAJE
DOPRAVNÍ INSPEKTORÁT
771 36 OLOMOUC

Legenda:

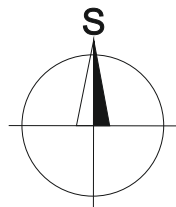
 P2 Stávající svislé dopravní značení


 **B24b** Přechodné svislé dopravní značení

 Stávající vodorovné dopravní značení

 Přechodné vodorovné dopravní značení

 Uzavřený úsek



Vypracoval: Ing. Jiří Bluma		Datum: 4.11.2021			
Název akce: <div style="text-align: center;"> Oprava mostu 46-037 Šternberk </div>				SEKNE, spol. s r.o. Hamerská 12, 772 00 Olomouc DIČ: CZ62363701 tel./fax: 585 311 867	
Název objektu: Přechodné dopravní značení				Formát:	Č. výkresu:
Příloha: <div style="text-align: center;"> 4. fáze </div>				3xA4	<div style="font-size: 2em; font-weight: bold; text-align: center;">10</div>
				Č. soupavy:	