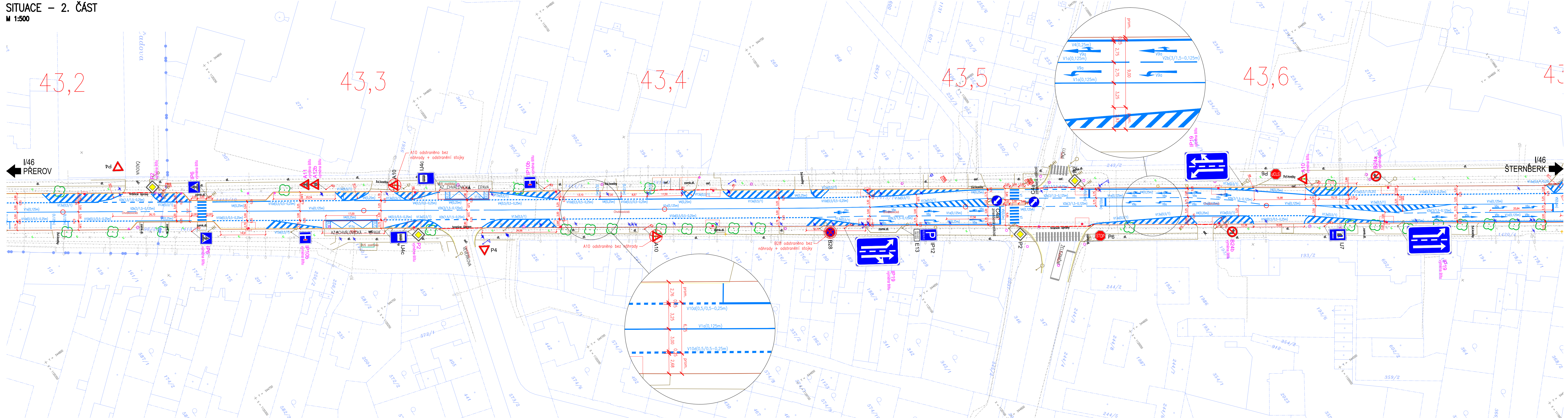


SITUACE – 2. ČÁST  
M 1:500



LEGENDA:

- STAVAJÍCÍ STAV (TERÉN, ZEMNÍ TĚLESO)
- STAVAJÍCÍ STAV (ZPEVNĚNÉ PLOCHY, VOZOVKY, CHODNIKY, ...)
- STAVAJÍCÍ STAV (ODVODŇOVACÍ ZLAB)
- STAVAJÍCÍ STAV (OBJEKTY KAMENNÉ, BETONOVÉ, KOVOVÉ)
- STAVAJÍCÍ STAV (PROPUSTKY)
- STAVAJÍCÍ STAV (ZABRÁDL)
- STAVAJÍCÍ STAV (DOMY, BUDOVY, HALY, ...)
- STAVAJÍCÍ STAV (OCELOVÁ SVODIDLA)
- VODODOROVÉ DOPRAVNÍ ZNAČENÍ
- STAVAJÍCÍ VODODOROVÉ DOPRAVNÍ ZNAČENÍ
- OSA KOMUNIKACE
- PRACOVNÍ SPÁRA-HRANA STAVAJÍCÍ A NOVÝ ASFALT
- NOVÉ OCELOVÉ SVODIDLO
- NOVÁ ULIČNÍ VPUST PREFABRIKOVANÁ VŠETNÉ LITINOVÉ MŘÍŽE
- NOVÉ SMĚROVÉ SLOUPKY, SMĚROVÉ SLOUPKY NA NASTAVCI SVODIDLA
- STAVAJÍCÍ KRYCI HRNEC VODOVODU – VÝŠKOVÁ ÚPRAVA
- STAVAJÍCÍ POKLOP ŠACHTY KANALIZACE – VÝŠKOVÁ ÚPRAVA

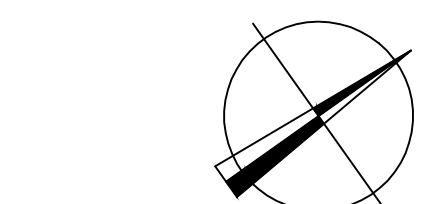
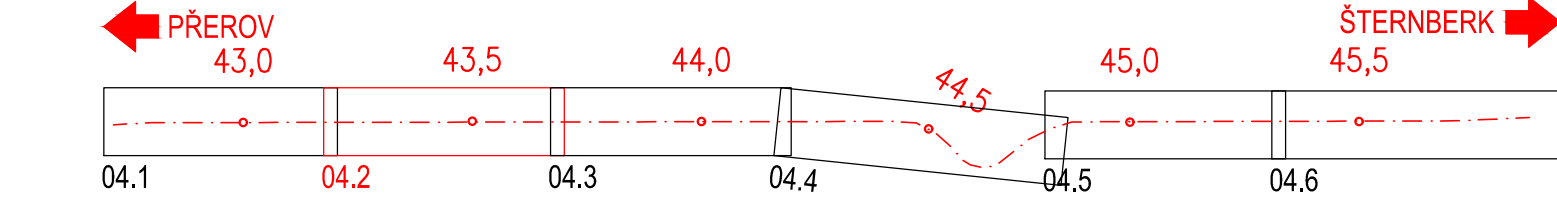
LEGENDA KATASTRU:

- HRANICE KATASTRÁLNÍCH OZEMÍ
- HRANICE VNITŘNÍ KRESBY KATASTRU NEMOVITOSTI
- XX/XX ČÍSLO PARCELY KATASTRU NEMOVITOSTI

ZMĚNY SVISLÉHO DOPRAVNÍHO ZNAČENÍ:

ZNAČKA	POZNÁMKA
P2	VÝMĚNA ŠTÍTU SVISLÉ DOPRAVNÍ ZNAČKY VČETNĚ UPEVNĚNÍ (NOSNÉ KONSTRUKCE PONECHÁNY VE STÁVAJÍCÍM STAVU)
P2	ZRUŠENÍ ŠTÍTU SVISLÉ DOPRAVNÍ ZNAČKY VČETNĚ UPEVNĚNÍ (BUDOU ODSTRANĚNY PRAZDINÉ STOKY)
P2	NOVÝ ŠTÍT SVISLÉ DOPRAVNÍ ZNAČKY VČETNĚ STOKY A UPEVNĚNÍ

- POZN. K DOPRAVNÍMU ZNAČENÍ:
- V RÁMCI STAVBY BUDE PROVEDENA ÚPRAVA SVISLÉHO DOPRAVNÍHO ZNAČENÍ A TO VÝMĚNOU STÁVAJÍCÍCH ŠTÍTŮ ZNAČEK POPŘ. JEJICH NEVRÁTĚNÉMU ODSTRANĚNÍ NEBO UMÍSTĚNÍM NOVÉ ZNAČKY S NOSNOU KONSTRUKCÍ. VŠE DLE POŽADAVKŮ INVESTORA (ŘSD, SPRÁVA OLOMOUC)
  - ŠTÍTY SVISLÝCH DOPRAVNÍCH ZNAČEK BUDOU PROVEDENY S LISOVANÉHO PLECHU FeZn S DVOUJÝTÝM OHYBEM S PLNÝMI ROHY. SPOJOVACÍ MATERIÁL BUDE NEKORODUJÍCÍ, POLOMĚR ZABELEHNI ROHŮ ŠTÍTŮ ZNAČEK MUSÍ BÝT MIN. 20 mm. VELIKOPLOŠNÉ ZNAČKY (VLK) UMÍSTĚNÉ VEDLE VOZOVKY SE PROVEDOU Z OCELOVÝCH POZINKOVANÝCH LAMEL.
  - SVISLÉ DOPRAVNÍ ZNAČENÍ UMÍSTĚNÉ VEDLE VOZOVKY MUSÍ SPLŇOVAT POŽADAVKY NEJMÉNĚ TŘÍDY E2 dle čl. NA.2.6 ČSN EN 12899-1
  - VODODOROVÉ DOPRAVNÍ ZNAČENÍ BUDE PROVEDENO JAKO REFLEXNÍ VE DVOU FÁZÍCH:
    - PRVNÍ FÁZE BUDE PROVEDENA JEDNOSLOŽKOVOU ROZPOUŠTĚLDOVOU BARVOU S OBSAHEM SUŠINY MIN. 75 %.
    - DRUHÁ FÁZE SE PROVEDE PO STABILIZOVÁNÍ VLASTNOSTI POVRCHU VOZOVKY (PŘEDPOKLAD 6 MĚSÍCŮ PO PRVNÍ FÁZI)
  - VODODOROVÉ DOPRAVNÍ ZNAČENÍ BUDE PROVEDENO POMOCÍ DVOUSLOŽKOVÉHO STRUKTURÁLNÍHO PLASTU NANAŠENÉHO ZA STUDENA
  - VODODOROVÉ DOPRAVNÍ ZNAČENÍ, KTERÉ NELŽE NANAŠET STROJNĚ, BUDOU POUŽITÝ DVOUSLOŽKOVÉ PLASTY LITÉ, NANAŠENÉ ZA STUDENA NEBO PŘEDFORMOVANÉ THERMOPLASTICKÉ MATRICE.
  - VODODOROVÉ DOPRAVNÍ ZNAČENÍ V4 (VODÍČÍ ČARA) BUDE V EXTRAVILANU BUDE PROVEDENO JAKO PROFILOVANÉ S VIBRAČNÍM A ZVUKOVÝM EFEKTEM. V INTRAVILANU A OSTATNÍ PODÉLNÉ ČÁRY BUDOU PROFILOVANÉ S NEHLUČNOU ÚPRAVOU.
  - V MÍSTĚ ZAČÁTKU A KONCE ŘEŠENÉHO ÚSEKU (POPŘÍPADĚ V NÁVAZUJÍCÍCH KOMUNIKACÍCH A SJEZDECH) BUDE VODODOROVÉ DOPRAVNÍ ZNAČENÍ OBNOVENO V NEZBYTNĚ NUTNÉ DĚLCE.
  - TRVÁLÉ VODODOROVÉ ZNAČENÍ BUDE PROVEDENO DLE PPK-VZ (POŽADAVKY NA PROVEDENÍ A KVALITU DEFINITIVNÍHO VODODOROVÉHO ZNAČENÍ A DOPRAVNÍCH KNOFLÍKŮ NA DÁLNICÍCH A SILNICÍCH I. TŘÍDY VE SPRÁVĚ ŘSD)
  - TRVÁLÉ DOPRAVNÍ ZNAČENÍ BUDE PROVEDENO V SOULADU SE ZÁKONEM č. 361/2000 Sb., VYHLÁŠKOU 294/2015 A TP 85



Č. ZMĚNY	PŘEDMĚT ZMĚNY	ZMĚNU PROVEDL	PODPIS	DATUM ZMĚNY
1	Aktualizace dopravního značení	Pěkníková		11/2024
2				
3				

SOUŘADNICOVÝ SYSTÉM: S-JTSK		VÝŠKOVÝ SYSTÉM: Bpv	
VEDOUCÍ PROJEKTANT	ING. LUKÁŠ POMIKÁLEK		
ZODPOVĚDNÝ PROJEKTANT	ING. LUKÁŠ POMIKÁLEK		
VYPRACOVAL	ING. DANIELA PĚKNÍKOVÁ		
KONTROLOVAL	ING. ROMAN KOTAS	INVESTOR ŘSD ČR, ŘSD ČR SPRÁVA OLOMOUC	
NÁZEV STAVBY	SILNICE I/46 OLOMOUC - CHVÁLKOVICKÁ - TÝNEČEK (KM 42,708 - 45,871)		
NÁZEV VÝKRESU	SITUACE pro staničení DZ - 2. ČÁST		
STUPEŇ	PDPS	Č. PŘÍLOHY 02	
DATUM	10/2022		
FORMÁT	7x44		
MĚŘÍTKO	1:500	Č. SOUPRAVY	
ČÍSLO ZAK.	210247		