

STANOVENO  
KUPK 59032/2014  
ZNACKA  
24.6.2014  
DATUM


KRAJSKÝ ÚŘAD  
OLOMOUCKÉHO KRAJE  
ODBOR DOPRAVY A SILNIČNÍHO  
HOSPODÁŘSTVÍ

PODPIS


ODSOUHLESENÁ PŘÍLOHA  
ke stanovisku-vyjádření k dokumentaci  
odborné služby dopravní police, Policie ČR  
Krajská ředitelství policie Olomouckého kraje  
Č.j. KRPM- 49101 IČJ-20/1400DP  
Dne: 22.5.2014  
Za správnost: [signature]



a				
b				
c				
č.	TEXT ZMĚNY – ODŮVODNĚNÍ	DA TUM		PODPIS

## SILNICE I/44 VLACHOV - RÁJEC

INVESTOR	 RDS	ŘEDITELSTVÍ SILNIC A DÁLNIC ČR Na Pankráci 56, 145 05 Praha 4  Stavbu zajišťuje Správa Olomouc Walkerova 24a, 779 11 Olomouc	RAZÍTKO, PODPIS
ŘSD ČR			

ZHOTOVITEL STAVBY:		SDRUŽENÍ I/44 VLACHOV-RÁJEC	
VEDOUcí ČLEN SDRUŽENÍ		EUROVIA a.s. závod ZLÍN Louky 330 763 02 Zlín	RAZÍTKO, PODPIS





ZHOTOVITEL RDS	 DOPRAVOVOPROJEKT BRNO o.s, Kounicova 13, 65830	GENERÁLNÍ PROJEKTANT DOPRAVOVOPROJEKT BRNO, a.s.  HLAVNÍ INŽENÝR PROJEKTU ING.PAVEL MÜLLER	RAZÍTKO, PODPIS
----------------	--	--	-----------------

ZHOTOVITEL RDS OBJEKT SO 101.2	 GEFAB CS spol. s r.o., Švédská 5, 620 00 Brno	GEFAB CS spol. s r.o.  HLAVNÍ INŽENÝR PROJEKTU ING.ONDŘEJ KNOP	 spol.s r.o. Švédská 5, 620 00 BRNO-CZ IČ: 41602901-DIČ: CZ41602901
--------------------------------	---	---	---

K návrhu dopravního značení bylo využito:  
TP 65 Zásady pro dopravní značení na pozemních komunikacích, II.vydání  
Použité dopravní značení bude základní velikosti a v reflexním provedení tř.2

101.2

ŠUMPERK ➡

SOUŘADNICOVÝ SYSTÉM: JTSK		
ZODPOVĚDNÝ PROJEKTANT	Mgr. Jan PEŠKA	
VYPRACOVAL	Ing. Ondřej Knop	
KRESLIL	Ing. Ondřej Knop	
KONTROLOVAL	Mgr. Jan PEŠKA	
OBJEDNATEL:	Ředitelství silnic a dálnic ČR, Závod Olomouc Walkerova 24a, 779 11 Olomouc	
NÁZEV AKCE:	SILNICE I/44 VLACHOV - RÁJEC SO 101 PŘELOŽKA SILNICE I/44 V KM 4,750 - KM 8,030	
NÁZEV VÝKRESU:	SITUACE DZ KM 7,100 - KM 8,030	
DATUM	4/2014	
FORMÁT	16x44	
MĚŘÍTKO	1:1000	
Č. VÝKRESU	2	

GEFAB



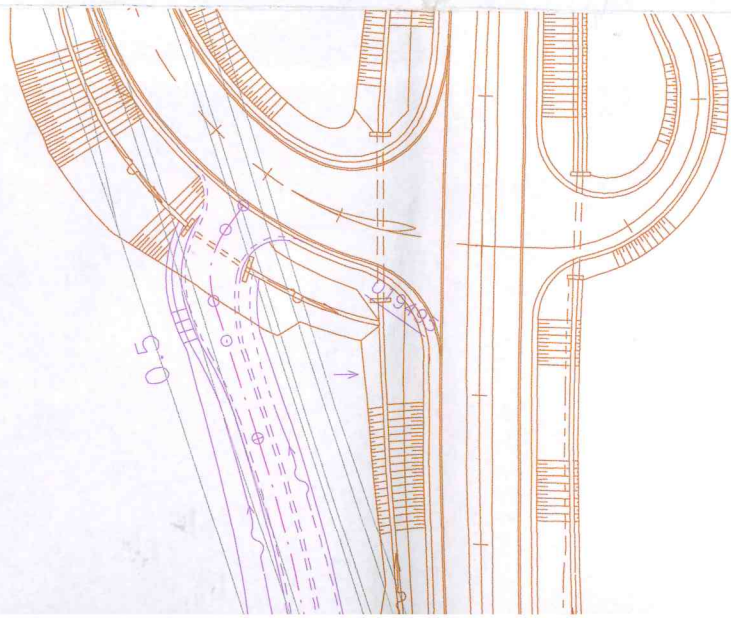
GEFAB CS spol. s r.o.  
Švédská 5, 620 00 Brno  
tel.: +420545219433  
fax.: +420545232377  
GSM: +420608449825  
e-mail: gefab@gefab.cz  
http:// www.gefab.cz



STANOVENO  
KUPK 59032/2014  
ZNAČKA  
24.G.2014  
DATUM

KRAJSKÝ ÚŘAD  
OLOMOUCKÉHO KRAJE  
ODBOR DOPRAVY A SILNIČNÍHO  
HOSPODÁŘSTVÍ  
PODPIS


ODSOUHLAŠENÁ PŘÍLOHA  
ke starovisku-vyláčení k dokumentaci  
odborné služby dopravní policie, Páříšle ČR  
Krajská ředitelství policie Olomouckého kraje  
Č.j. KRPM- 49101 IČJ-20141400DP  
Dne: 20.5.2014  
Za správnost: [signature]



a				
b				
c				
č.	TEXT ZMĚNY – ODŮVODNĚNÍ			PODPIS

SILNICE I/44 VLACHOV - RÁJEC

INVESTOR



ŘSD ČR

RDS

ŘEDITELSTVÍ SILNIC A DÁLNIC ČR  
Na Pankráci 56, 145 05 Praha 4

Stavbu zajišťuje Správa Olomouc  
Wolkerova 24a, 779 11 Olomouc

RAZÍTKO, PODPIS



**RAJEC**  
stáv. sil. I/44

050

0.4

KT 0.315176

Křižovatka  
s vedlejší  
pozemní  
komunikací  
P 1  
km 0.700

Stávající tabule  
se přeloží  
IS 3a  
Směrová tabule  
(s jedním cílem)  
IS 3c  
Směrová tabule  
(s jedním cílem)

Stávající značka  
se přeloží  
P 1  
Křižovatka  
s vedlejší  
pozemní  
komunikací  
E 2b  
Tvar křižovatky

Směrová tabule  
(s dvěma cíli)  
IS 3d  
Směrová tabule  
(s dvěma cíli)  
IS 3d  
Směrová tabule  
(s jedním cílem)  
IS 3c  
Směrová tabule  
(s dvěma cíli)  
IS 3a  
Směrová tabule  
(s jedním cílem)  
km 0.610

JESTŘEBÍ  
POBUČÍ 5  
1 ZVOLE  
3 VLACHOV  
4 LUKAVICE  
44 MOHELNICE 8  
37 OLOMOUČ

km 0.555  
IS 16c  
Silnice  
I. třídy  
050

Dej přednost  
P 4  
km 0.125  
0.1

8.3

8.4

8.5

JESTŘEBÍ  
POBUČÍ 4  
5  
8 MOHELNICE 44  
ZABŘEH 6  
RAJEC 2

km 0.010  
IS 3b  
Směrová tabule  
(s dvěma cíli)  
IS 3c  
Směrová tabule  
(s jedním cílem)  
IS 3d  
Směrová tabule  
(s dvěma cíli)




↑  
**RÁJEC**  
stáv. sil. I/44

0.4

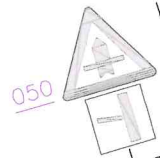
050

V 13a (0,5/1,0)

Stávající tabule se přeloží  
IS 3a  
Směrová tabule (s jedním cílem)  
IS 3c  
Směrová tabule (s jedním cílem)



Stávající značka se přeloží  
P 1  
Křižovatka s vedlejší pozemní komunikací  
E 2b  
Tvar křižovatky



Křižovatka s vedlejší pozemní komunikací  
P 1  
km 0,700



KT 0.315176

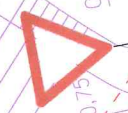
JESTŘEBÍ 5  
POBUCÍ 4  
VLACHOV 3  
LUKAVICE 4  
OLOMOUC 37  
MOHELNICE 8

Směrová tabule (s dvěma cíli)  
IS 3d  
Směrová tabule (s dvěma cíli)  
IS 3d  
Směrová tabule (s jedním cílem)  
IS 3c  
Směrová tabule (s dvěma cíli)  
IS 3a

km 0,555  
IS 16e  
Silnice I. třídy 050

44

V 2b (3/1,5/0,125)



V 4 (0,125)

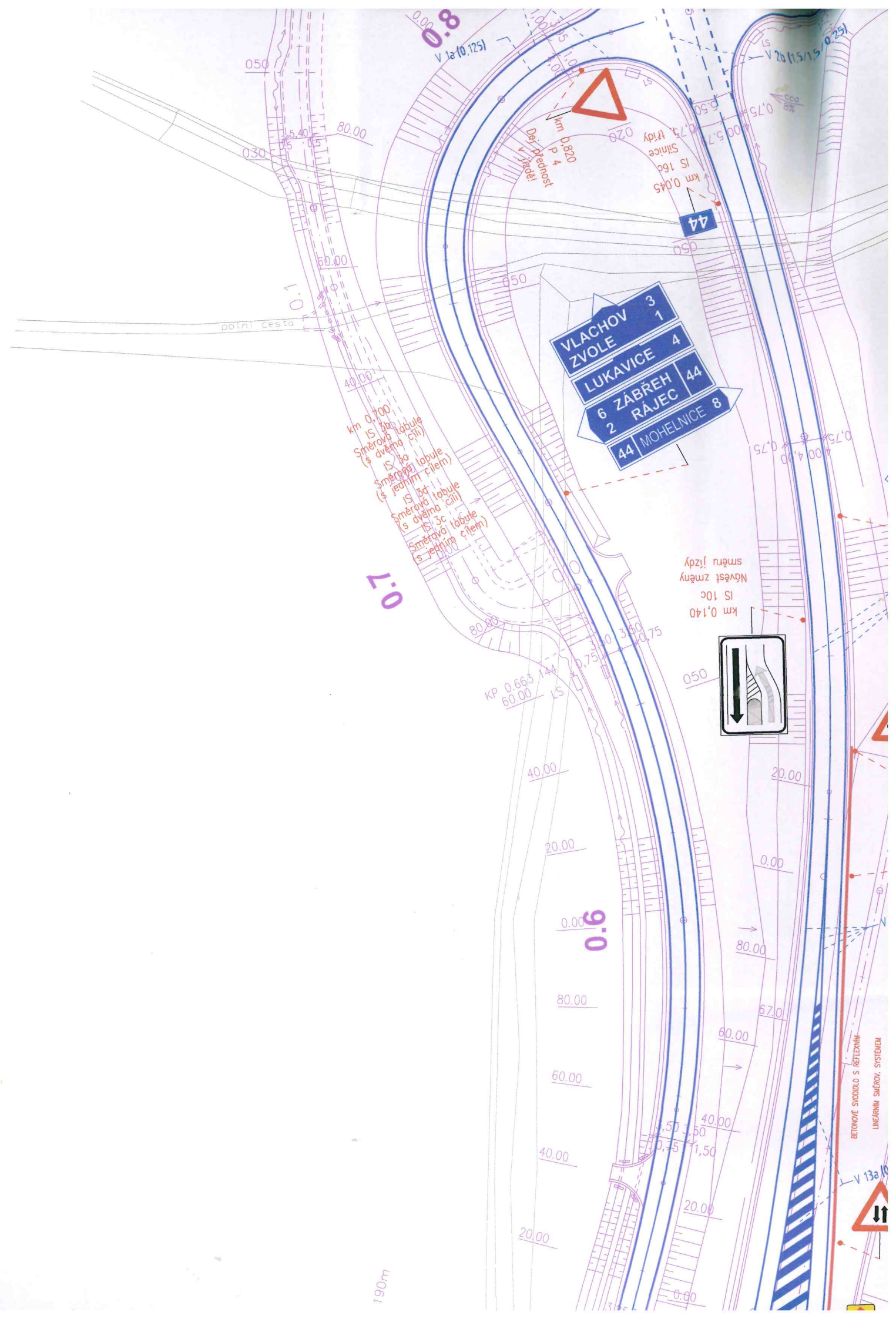
8

km 0,125  
P 4

















SO 115 km 0,360 - 0,550 VPRAVO SVODIDLO DL. 190m

23-Vodící tabule

km 7,7,  
2x IP 18  
Snížení pr  
jízdních pr

7.7

km 7,666  
2x B 20a  
Nejvyšší dovo  
rychlost

km 7,552 - 7,855 VLEVO  
ABRANA PROTI PADAJÍCÍMU KAMENÍ DL. 303m

70

V 9c  
Předběžná  
šipky

V 2a (3/6/0.125)

V 4 (0.25)

V 13a (0.5)

V 4 (0.25)

km 7,825  
přikazný směr  
C 4a  
objezdní vpravo  
směrovací deska  
vpravo - fluo

km 7,796  
IP 18a  
zvýšení podla  
jízdních pruhů







JESTŘEBÍ  
sil. III/31524

Z 11g  
Směrovací  
sloupek

V 1a (0,125)

km 7,605 – 7,695 ZAŘAZOVACÍ Ú  
PŘIPOJOVACÍHO PRUHU  
ROZŠÍŘENÍ ZPEVNĚNÍ Z š=9,25m N

20.00

0.00

80.00

60.00

40.00

20.00

0.00

80.00

60.00

40.00

20.00

0.00

80.00

60.00

40.00

20.00

0.00

KP 7 635,255

52.00

V 4 (0,25)

V 2a (3/6/0,125)

7,5

IS18a

7.6

7.5

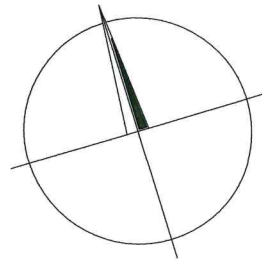
7.4

Evidenční číslo mostu

Evidenční číslo mostu

km 7,350





MOHELNICE  
sil. 1 / 44

EV. Č. MOSTU

Evidenční číslo mostu



km 7,350  
2x IP 18b  
Snížení počtu  
jízdních pruhů

7.3

## 7.2

**OD km 5,800 DO km 7,100  
JEN VODOROVNÉ DOPRAVNÍ ZNAČENÍ**

1.2

NO



1 : 1000

Umístění těchto doprav. zařízení se provede dle ŘSD - výkresu opakovaných řešení R 30.

Vodorovné dopravní značení V13 a (stíny) bude z barvy

