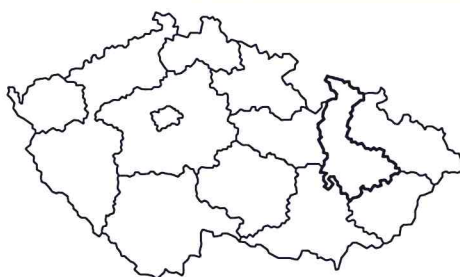









Obec: Loučná nad Desnou [540226]
Katastrální území: Rejhotice [687103]

SOUŘADNICOVÝ SYSTÉM: S-JTSK
VÝŠKOVÝ SYSTÉM: Bpv



VED. PROJEKTANT - HIP:	Ing. Marek Urban			
ZODPOVĚDNÝ PROJEKTANT	Ing. Robert Amcha			
VYPRACOVAL	Ing. Robert Amcha			
KONTROLOVAL	Ing. Radek Procházka			
KRAJ, MěÚ, ObÚ	OLOMOUCKÝ, Šumperk, Loučná nad Desnou			
OBJEDNATEL, INVESTOR	ŘEDITELSTVÍ SILNIC A DÁLNIC, správa OLOMOUC			
NÁZEV AKCE: <u>Rozšíření sítě meteostanic na I.třídách v Olomouckém kraji, Jeseník, silnice I/44 - Rejhotice</u> NÁZEV OBJEKTU: Meteostanice + přípojka NN + svodidla			DATUM	06/2018
			FORMÁT	A4
			MĚŘÍTKO	1:2.000
			STUPEŇ	DSPS
			ZAK. ČÍSLO	OPR-2018-000108
NÁZEV VÝKRESU: SITUAČNÍ VÝKRES ŠIRŠÍCH VZTAHŮ			Č. SOUPRAVY	Č. VÝKRESU C01b