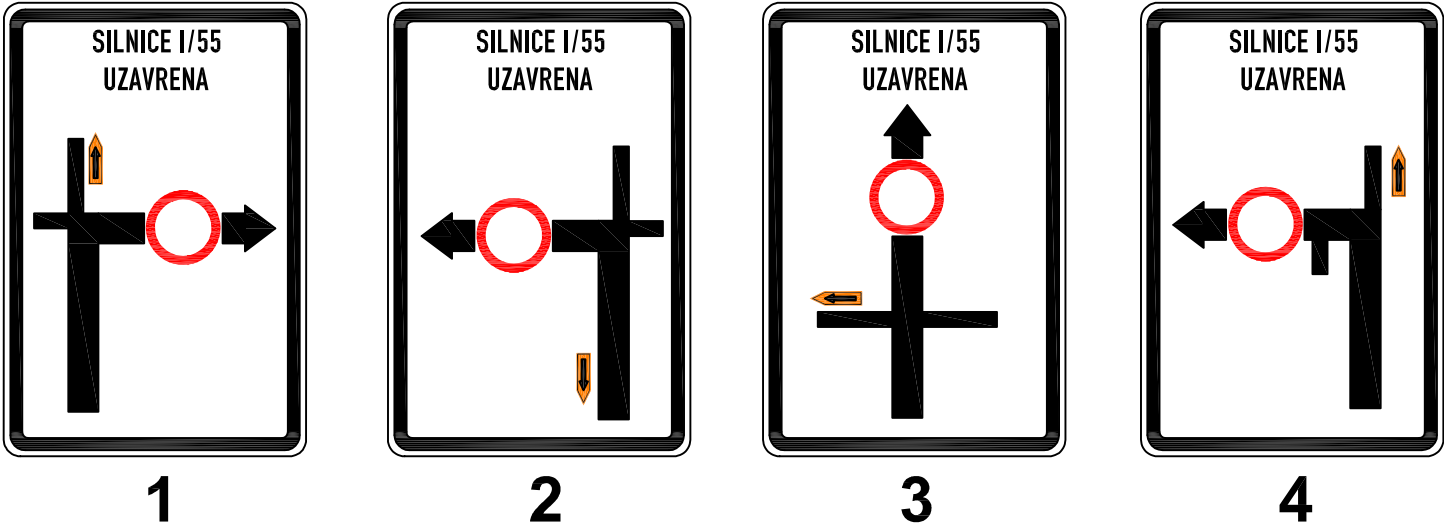


Detail

1.polovina

2.polovina

Detail




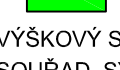


Signální plán:

Zelená: 20s

Délka úseku: 180m

Legenda:

-  IS3a Trvalé dopravní značení
-  IS11b Stávající přechodné dopravní značení
-  A10 Nové přechodné dopravní značení
-  Uzavřený úsek

VÝŠKOVÝ SYSTÉM: Bpv  
SOUŘAD. SYSTÉM: S-JTSK

VYPRACOVAL		JNG, JIŘÍ BLUMA	SEKNE	
NÁZEV AKCE		D1 0137 PŘEROV - LIPNÍK NAD BEČVOU		DATUM
NÁZEV OBJEKTU		SO 191 DOPRAVNÍ ZNAČENÍ PŘECHODNÉ		FORMÁT
PRÍLOHA		Úplná uzavírka sil. I/55 a MK Žernov		STUPEŇ
				ČÍS. ZAKÁZKY
				ČÍS. VYKRESU