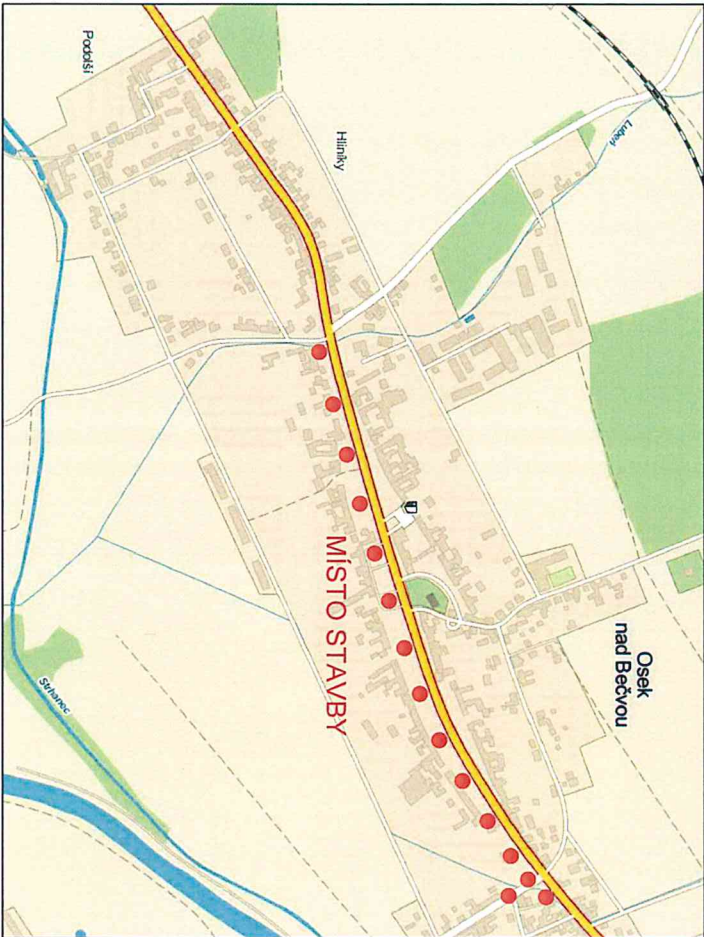




zdroj: www.mapy.cz



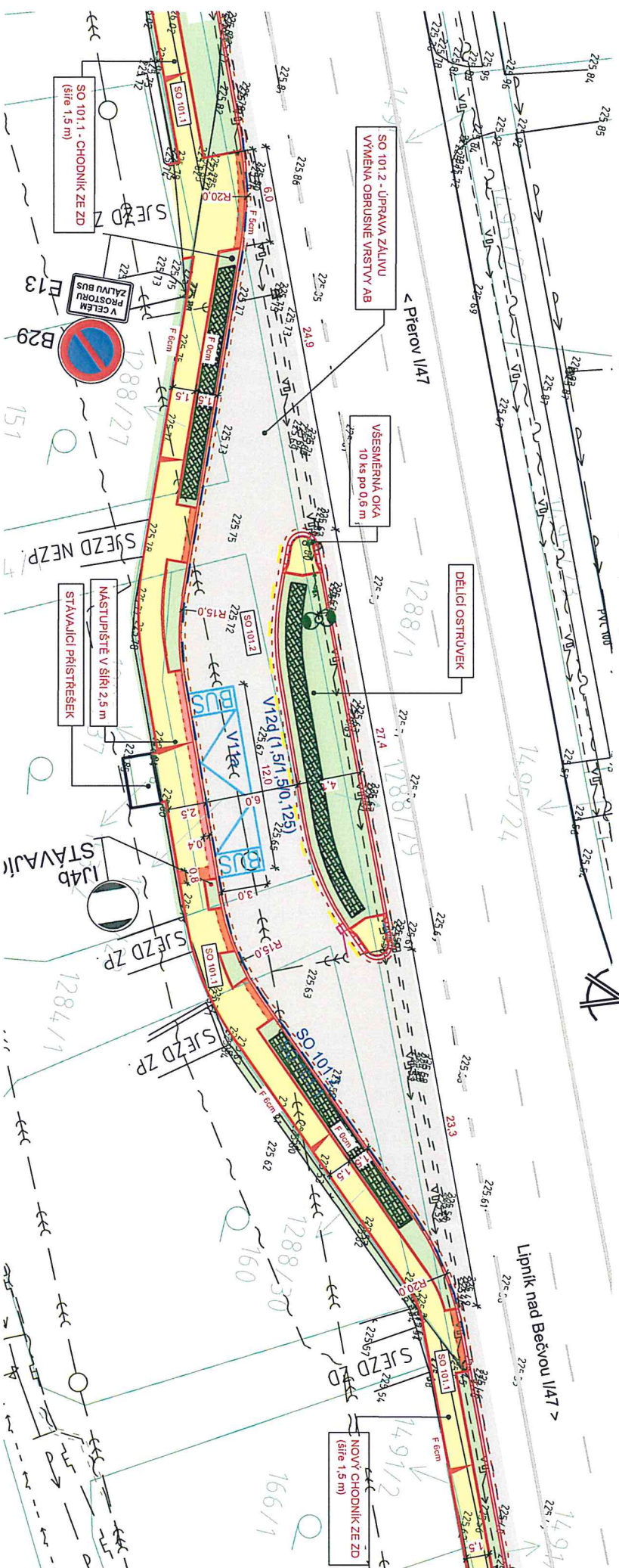
zdroj: www.mapy.cz

Osek nad Bečvou - chodník podél sil. I/47 (etapa 5) SITUAČNÍ VÝKRES ŠIRŠÍCH VZTAHŮ

ZODPOVĚDNÝ PROJEKTANT:	VYPRACOVAL:	KONTROLOVAL:
Ing. Michal MAJER	Radmila VLČKOVÁ	Ing. Michal MAJER
MÍSTO STAVBY:	OSEK NAD BEČVOU	
KRAJ:	OLOMOUCKÝ	
INVESTOR:	OBEC OSEK NAD BEČVOU, OSEK NAD BEČVOU 65, 751 22	
NAZEV AKCE:	OSEK NAD BEČVOU - CHODNÍK PODÉL SIL. I/47 (etapa 5)	
STAVEBNÍ OBJEKT, NAZEV VÝKRESU:	B - SOUHRNNÉ ŘEŠENÍ STAVBY	
SITUAČNÍ VÝKRES ŠIRŠÍCH VZTAHŮ		

Na Hráz 78/115, 750 02 Přerov I - Město tel.: 561 288 175, 603 959 458	EPDROJEKT
STUPEŇ:	DSP/DPS
DATUM:	11/2016
FORMÁT:	2 A4
MĚŘÍTKO:	-
ZAK. ČÍSLO:	MA02331
ČÁST:	B
VÝKRES Č.:	P.Č.
	001

SITUACE STAVBY 1:250



AKTUALIZACE NÁVRHU DZ 11/2018

KOMUNIKACE - AB (přetřívání)
CHODNÍK - ZÁMKOVÁ DLAŽBA
CHODNÍK - SLEPEČKÁ ZÁMKOVÁ DLAŽBA
CHODNÍK - KONTRASTNÍ PÁS (zastávka BUS)
ZELENÉ PLOCHY

STANOVEND

Datum: 12.11.2018
Č.j.: KRPm-150448-9/ČJ-2016-1400DP
SOUHLASÍ

SO 101.1
SO 101.2
SO 401

ZASTÁVKOVÝ PRUH

PŘELOŽKA VEŘEJNÉHO OSVĚTLENÍ

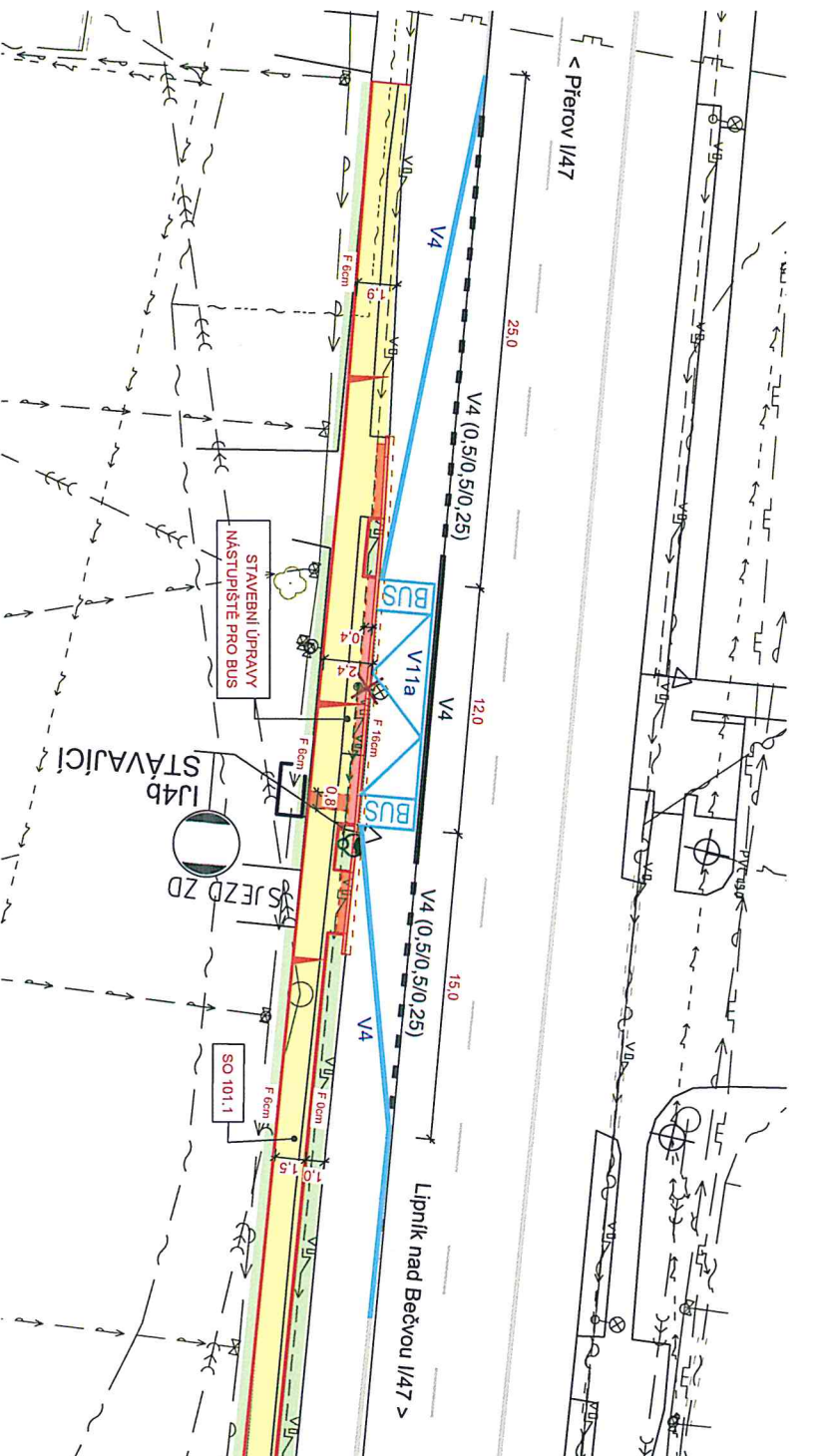
Kč 12660/2019
ZNAČKA
28.1.2019
DATUM

KRAJSKÉŘEDĚSTVÍ POLICIE
OLOMOUČSKÉHO KRAJE
CUBOR ST.ŘEŠY DOPRAVNÍ POLICIE
OLOMOUČ

KRAJSKÝ ÚŘAD
OLOMOUCKÉHO KRAJE
ODBOR DOPRAVY A SILNIČNÍHO
HOSPODÁŘSTVÍ

ZODPOVĚDNÝ PROJEKTANT:		VYPRACOVAL:	KONTROLOVAL:
ing. Michal MAJER		Radmila VLČKOVÁ	ing. Michal MAJER
MÍSTO STAVBY:		OSEK MAD BEČVOU	
KRAJ:	OLOMOUCKÝ	DAŮM.	
INVESTOR:	OBEC OSEK MAD BEČVOU, OSEK MAD BEČVOU 65, 751 22	FORMÁT:	2/44
MAŽEVÁKCE:	OSEK MAD BEČVOU - CHODNÍK PODEŠ. SIL. I/47 (etapa 5)	MĚŘÍTKO:	1 : 250
STAVBNÍ OBJEKT:	MAŽEV VÝKRESU:	ZÁK. ČÍSLO:	MA02331
SO 101.2 - ZASTÁVKOVÝ PRUH		ČÁST:	C/101.2.03
SITUACE STAVBY		VÝKRES Č.:	P.Č.
		001	

Osek nad Bečvou - chodník podél sil. I/47 (etapa 5) SITUACE - DETAIL I - AUTOBUSOVÁ ZASTÁVKA

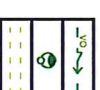


LEGENDA PLOCH:

KOMUNIKACE - AB (přelízkování)
CHODNÍK - ZÁMKOVÁ DLAŽBA
CHODNÍK - SLEPECKÁ ZÁMKOVÁ DLAŽBA
CHODNÍK - KONTRASTNÍ PÁS (zastávka BUS)
ZELENÉ PLOCHY



STAVEBNÍ OBJEKTY:
CHODNÍKY
ZASTÁVKOVÝ PRUH
PŘELOŽKA VEŘEJNÉHO OSVĚTLENÍ



LEGENDA IS (NOVĚ):
ROZSVÍCENÍ VEŘEJNÉHO OSVĚTLENÍ
STOŽÁR VEŘEJNÉHO OSVĚTLENÍ
CHRÁNÍČKA

AKTUALIZACE NÁVRHU DZ 11/2018

STANOVENO

Krok 1/660/2019

ZNACKA

28.1.2019

DATA

KRAJSKÝ ÚŘAD

OLOMOUCKÉHO KRAJE

ODBOR DOPRAVY A SILNÍČNÍHO
HOSPODÁŘSTVÍ

PODPIS

Edlner

Datum: 12.11.2018

Č.j.: KRPm-150448-9/ČJ-2016-1400DP

SOUHLASÍ

KRAJSKÝ ÚŘAD
OLOMOUCKÉHO KRAJE
ODBOR DOPRAVY A SILNÍČNÍHO
HOSPODÁŘSTVÍ

ZODPOVĚDNÝ PROJEKTANT:	Ing. Michal MAJER	KONTROLOVAL:	Ing. Michal MAJER
VYPRACOVAL:	Radmila VILČÍKOVÁ		
MÍSTO STAVBY:	OSEK NAD BEČVOU		
KRAJ:	OLOMOUCKÝ		
INVESTOR:	OBEC OSEK NAD BEČVOU, OSEK NAD BEČVOU 65, 751 22		
NAZEV AKCE:	OSEK NAD BEČVOU - CHODNÍK PODÉL SIL. I/47 (etapa 5)		
STAVEBNÍ OBJEKT, NAZEV VÝKRESU:	SO 101.1 - CHODNÍKY		
SITUACE - DETAIL I - AUTOBUSOVÁ ZASTÁVKA			
MĚŘÍTKO:	1:250		
ZAK. ČÍSLO:	MA0231		
ČÁST:	Č/101.1-03		
VÝKRES Č.:	P.Č.		
002.1			

