

PŘÍLOHA

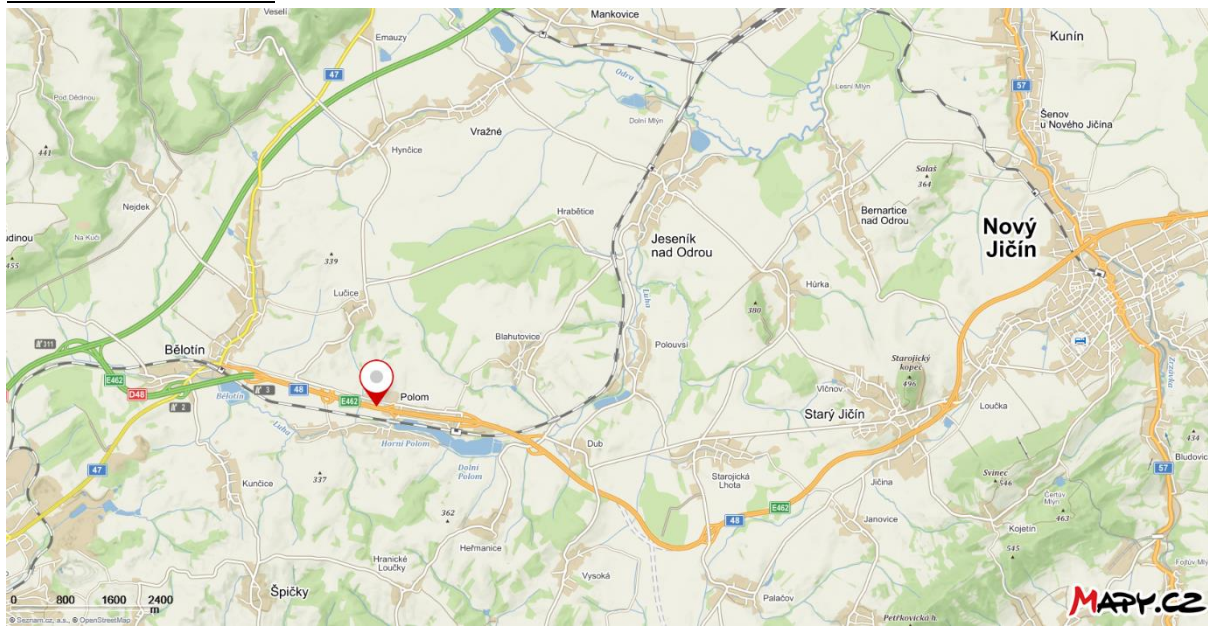
Detailní náhled:

I/48-3,9-E-0-N

Katastrální úřad pro Olomoucký kraj, Katastrální pracoviště Hranice

Polom u Hranic

Situace širších vztahů:



Detailní náhled:

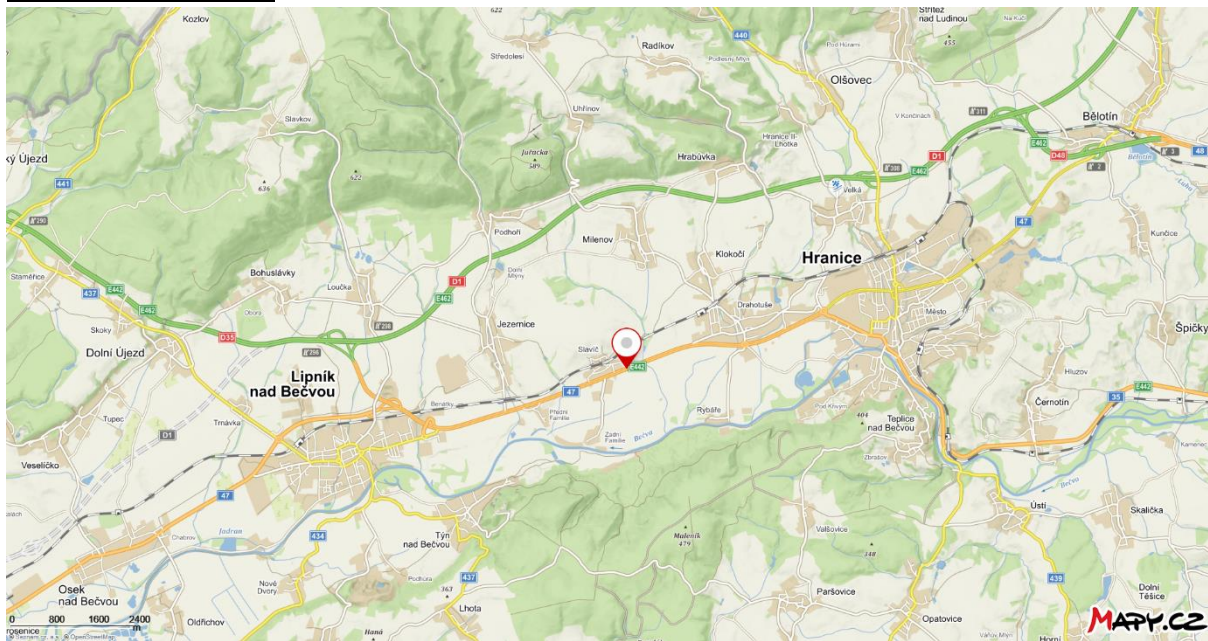


I/47-55,8-E-0-N

Katastrální úřad pro Olomoucký kraj, Katastrální pracoviště Hranice

Slavíč

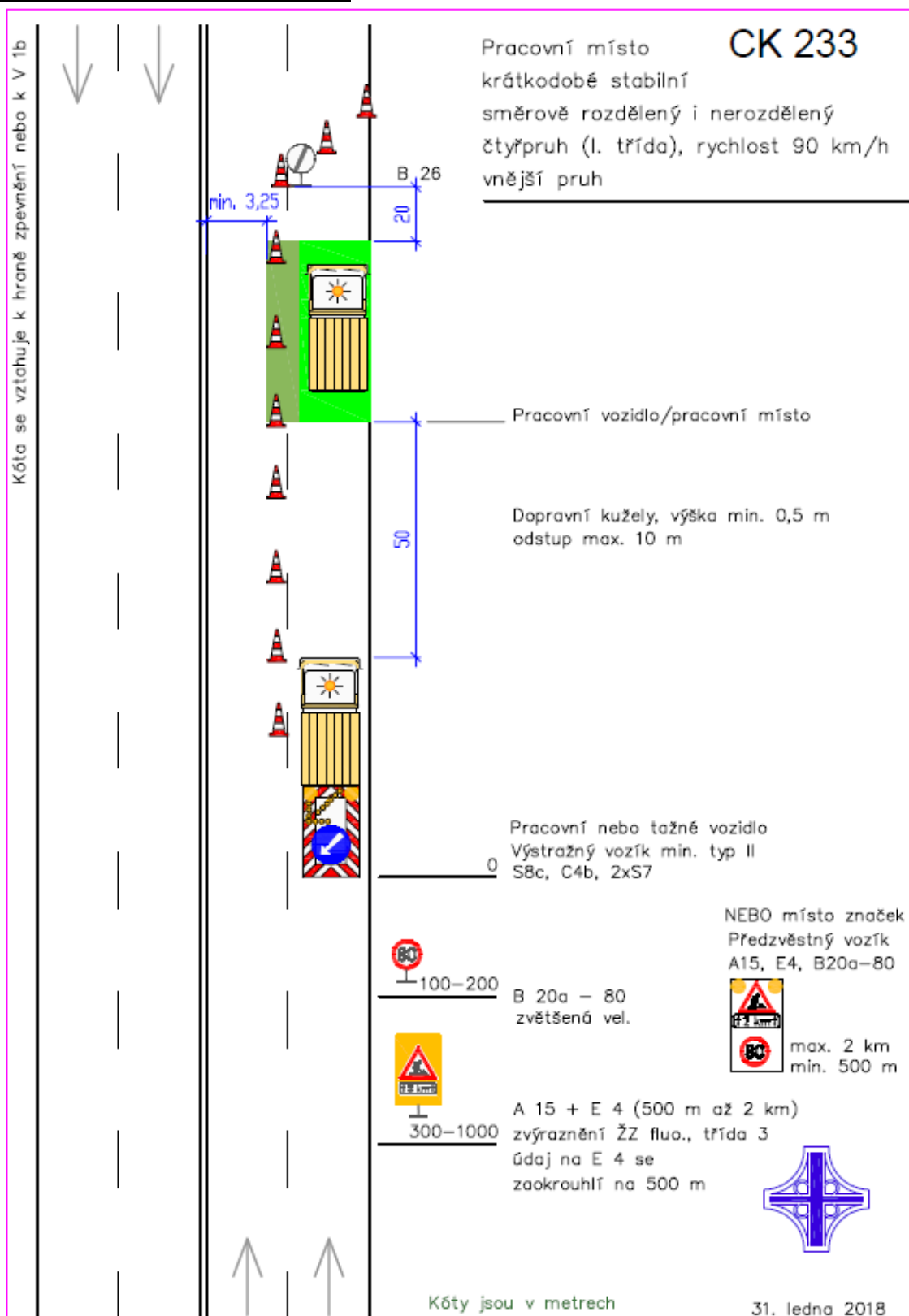
Situace širších vztahů:



Detailní náhled:



Schéma pro označení pracovních míst:



STANOVENO

KUOK 2442/2020

KRAJSKÝ ÚŘAD

OLOMOUCKÝ KRAJ

ODBOR DOPRAVY A SILNIČNÍHO
 HOSPODÁŘSTVÍ