





The map illustrates the proposed railway route (indicated by a red line) connecting the Hradec-Písečná area. Key locations marked include Hradec, Hradec-Nová Ves, Písečná, Široký Brod, and Studený Žejl. The map also shows existing railway lines (black dashed lines), roads (yellow lines), and various landmarks such as the 'Hradec-Písečná' station and the 'Hradec-Písečná' station. The map is oriented with North at the top.

OSBOVILLAGENA, PAUL CHA
1600 Boulevard de la République
Kigali (Burundi) P.O. Box 2222 - 2222
Tel: 00253 23 23 23 23

22.1.2012





19.01.2012

| PRACOVNÍ MÍSTO | TEXT DODATKOVÉ TABULKY | | | |
|----------------------------------------------------------------------------------------------------------------------------------------|----------------------------------------------------------------------------------------------------------------------------------------|----------------------------------------------------------------------------------------------------------------------------------------|-----------------------------------------------------------------------------------------------------------|--|
| | MIMO VOZIDLA STAVBY | | | |
| <p>PŘEDCHODNÉ DOPRAVNÍ ZNAČENÍ</p> <p>A15</p>  | <p>STÁVAJÍCÍ DOPRAVNÍ ZNAČENÍ</p> <p>II/4</p>  | <p>STÁVAJÍCÍ DOPRAVNÍ ZNAČENÍ</p> <p>II/3</p>  | <p>DODČASNÉ ZRUŠENÉ</p>  | |

Topographic map of the Hradec-Králové region. The map shows the city of Hradec-Králové, the Hradec River, and surrounding areas. A red rectangle highlights the area around Hradec. Handwritten text includes "STĀNOVENO", "KUOK", "42.87 / 22.22", and "ZNACKI". The map also shows various roads, rivers, and settlements.

DATUM

**KRAJSKÝ ÚŘAD
OLOMOUCKÉHO KRAJE
ODBOR DOPRAVY A SILNIČNÍ
HOSPODÁŘSTVÍ**

| | | | |
|-------------------------------------------------------------------------------------------------------------------------------------------|-------------------------------------------------------------------------------------------------------------------------------------|-------------------------------------------------------------------------------------------------------------------------------------|-------------------------------------------------------------------------------------------------------------------------------------|
| DALSIKO s.r.o. - VRAHOCICA 4251/118, 795 01 PROSTĚJOV, TELEFON: 725 120 324, INFO@DALSIKO.CZ, WWW.DALSIKO.CZ | | DALSIKO s.r.o. VRAHOCICA 40, 795 01 PROSTĚJOV | |
| Zpracování projektů: Petr BEDIKAR - ML. podpis:  | Vedení stavebního Ředitel BEDIKAR podpis:  | Vedení stavebního Ředitel BEDIKAR podpis:  | Vedení stavebního Ředitel BEDIKAR podpis:  |
| DALSIKO VRAHOCICA 40, 795 01 PROSTĚJOV | | DALSIKO s.r.o. VRAHOCICA 40, 795 01 PROSTĚJOV | |
| Místo: HRADEC - NOVA VES | | Formát: A3 | |
| Kce: | | Datum: 16.2.2021 | |
| REKONSTRUKCE MOSTU HRADEC-SÍROKÝ BROD PŘES ŘEKU BĚLOU Číslo přílohy: | | | |
| Obsah: | | PŘECHODNÁ ÚPRAVA PROVOZU 1 | |