

## Nabídka volných nosičů

**A.R.T. 247 s.r.o.**

Dr.Skaláka 7

750 02 Přerov

25838652

**období od-do 1.6.2022 - 30.6.2022****Název akce: volby****Celkový počet nosičů je 12 ks.**

	popis	velikost
<b>Hranice na Moravě</b>		
407	E442/47,OV-OL, průtah,naproti Philips,630	960x360
<b>Olomouc</b>		
422	Křelov, E442, I/45, výjezd sm.Praha, Hr.Kr,628	960x360
423	Křelov, E442, I/45, příj.od Prahy,Hr.Králo,986	960x360
418	Přerovská, výjezd sm.Olympi,Př,ZI,626	960x360
410	Tovární,ČSAD, výjezd na Ostravu,Př,621	960x360
411	Velkomoravská, průtah sm.Ostrava,622	960x360
<b>Přerov</b>		
448	Polní, průpich městem sm.D1 OV,2220	960x360
449	Polní, průpich městem sm.D1 Brno,2221	960x360
<b>Šternberk</b>		
451	Olomoucká, příjezd od Olomouce,2244	960x360
452	Olomoucká, výjezd sm.Olomouc,2245	960x360
<b>Vyškov</b>		
442	D46, tah Brno-Olomouc,2104	960x360
443	D46, tah Olomouc-Brno,2105	960x360

Panel č.: **407**



Město : **Hranice na Moravě**

Okres : **Přerov**

Kraj : **Olomoucký**

Adresa : **E442/47,OV-OL**

**průtah,naproti Philips,630**

WGS84 n: **49,5558028**

WGS84 eo : **17,7228808**

Rozměr **960x360**

#### Umístění panelu :

- ☐ centrum
- ☐ okrajová čtvrť
- ☐ obchodní čtvrť
- ☐ obytná čtvrť
- ☒ průmyslová čtvrť
- ☐ nezastavěné plochy

#### Komunikace :

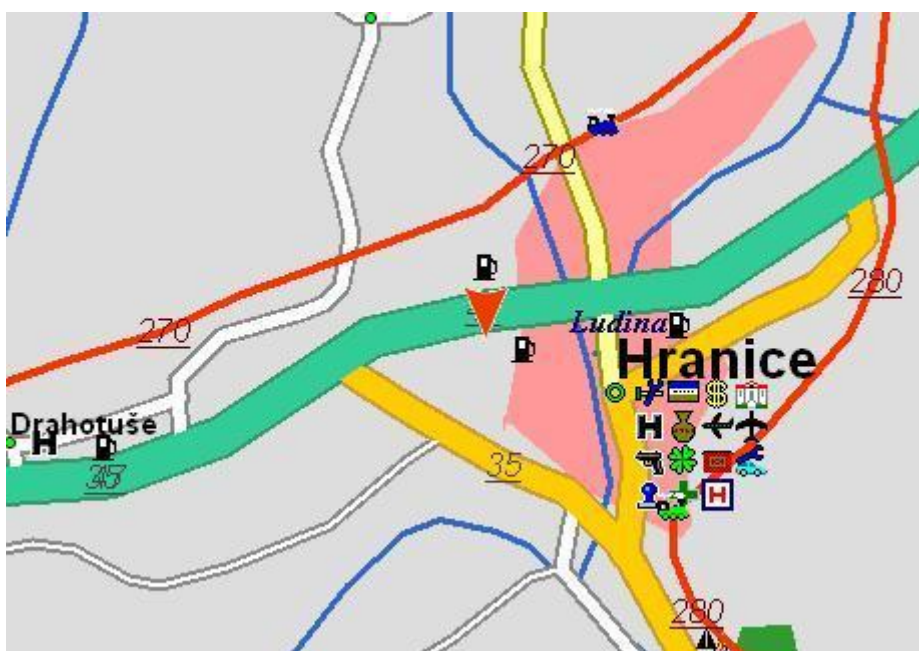
- ☐ dálnice
- ☒ silnice I. třídy
- ☐ silnice ostatní
- ☐ ulice
- ☐ příjezd
- ☒ výjezd
- ☐ parkoviště
- ☐ pěší zóna
- ☐ křižovatka

#### Poloha :

- ☒ kolmo
- ☐ šikmo
- ☐ rovnoběžně
- ☒ samostatný

#### Okolí panelu :

- ☐ MHD
- ☐ nádraží ČD, ČSAD
- ☐ pošta
- ☐ PNS
- ☐ kulturní zařízení
- ☐ sportovní zařízení
- ☐ zdravotnické zařízení
- ☐ obchody
- ☐ obchodní dům



- ☐ supermarket
- ☒ čerpací stanice
- ☐ škola ZŠ,SŠ,VŠ
- ☐ banka
- ☐ restaurace
- ☐ hotel

#### Viditelnost :

- ☐ do 20 m
- ☐ 20 - 50 m
- ☐ 50 - 100 m
- ☒ přes 100 m
- ☒ vlastní osvětlení

Panel č.: **422**



Město : **Olomouc**  
Okres : **Olomouc**  
Kraj : **Olomoucký**

Adresa : **Křelov, E442, I/45**  
**výjezd sm.Praha, Hr.Kr,628**

WGS84 n: **49,6115339** WGS84 eo : **17,1932497**  
Rozměr **960x360**

#### Umístění panelu :

- ☐ centrum
- ☐ okrajová čtvrť
- ☐ obchodní čtvrť
- ☐ obytná čtvrť
- ☐ průmyslová čtvrť
- ☒ nezastavěné plochy

#### Komunikace :

- ☒ dálnice
- ☐ silnice I. třídy
- ☐ silnice ostatní
- ☐ ulice
- ☐ příjezd
- ☒ výjezd
- ☐ parkoviště
- ☐ pěší zóna
- ☐ křižovatka

#### Poloha :

- ☒ kolmo
- ☐ šikmo
- ☐ rovnoběžně
- ☒ samostatný

#### Okolí panelu :

- ☐ MHD
- ☐ nádraží ČD, ČSAD
- ☐ pošta
- ☐ PNS
- ☐ kulturní zařízení
- ☐ sportovní zařízení
- ☐ zdravotnické zařízení
- ☐ obchody
- ☐ obchodní dům



- ☐ supermarket
- ☐ čerpací stanice
- ☐ škola ZŠ,SŠ,VŠ
- ☐ banka
- ☐ restaurace
- ☐ hotel

#### Viditelnost :

- ☐ do 20 m
- ☐ 20 - 50 m
- ☐ 50 - 100 m
- ☒ přes 100 m
- ☒ vlastní osvětlení



Panel č.: **423**



Město : **Olomouc**  
Okres : **Olomouc**  
Kraj : **Olomoucký**

Adresa : **Křelov, E442, I/45**  
**příj.od Prahy,Hr.Králo,986**

WGS84 n: **49,6115339** WGS84 eo : **17,1932497**  
Rozměr **960x360**

#### Umístění panelu :

- ☐ centrum
- ☐ okrajová čtvrť
- ☐ obchodní čtvrť
- ☐ obytná čtvrť
- ☐ průmyslová čtvrť
- ☒ nezastavěné plochy

#### Komunikace :

- ☒ dálnice
- ☐ silnice I. třídy
- ☐ silnice ostatní
- ☐ ulice
- ☒ příjezd
- ☐ výjezd
- ☐ parkoviště
- ☐ pěší zóna
- ☐ křižovatka

#### Poloha :

- ☒ kolmo
- ☐ šikmo
- ☐ rovnoběžně
- ☒ samostatný

#### Okolí panelu :

- ☐ MHD
- ☐ nádraží ČD, ČSAD
- ☐ pošta
- ☐ PNS
- ☐ kulturní zařízení
- ☐ sportovní zařízení
- ☐ zdravotnické zařízení
- ☐ obchody
- ☐ obchodní dům



- ☐ supermarket
- ☐ čerpací stanice
- ☐ škola ZŠ,SŠ,VŠ
- ☐ banka
- ☐ restaurace
- ☐ hotel

#### Viditelnost :

- ☐ do 20 m
- ☐ 20 - 50 m
- ☐ 50 - 100 m
- ☒ přes 100 m
- ☒ vlastní osvětlení

Panel č.: **418**



Město : **Olomouc**  
Okres : **Olomouc**  
Kraj : **Olomoucký**

Adresa : **Přerovská**  
**výjezd sm.Olympi,Př,ZI,626**

WGS84 n: **49,5848314** WGS84 eo : **17,2918014**  
Rozměr **960x360**

**Umístění panelu :**

- ☐ centrum
- ☒ okrajová čtvrť
- ☐ obchodní čtvrť
- ☐ obytná čtvrť
- ☒ průmyslová čtvrť
- ☐ nezastavěné plochy

**Komunikace :**

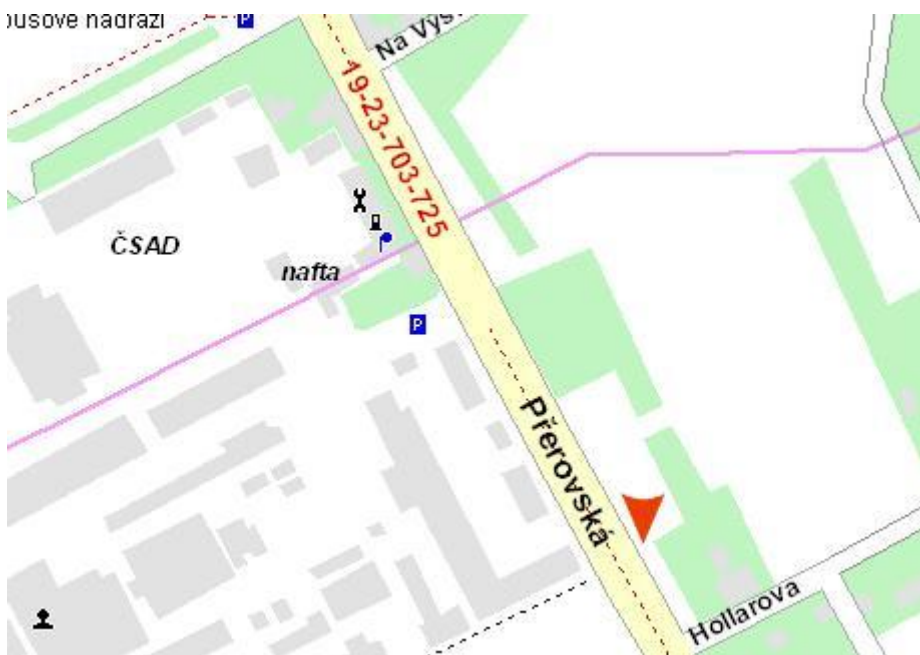

- ☐ dálnice
- ☒ silnice I. třídy
- ☐ silnice ostatní
- ☐ ulice
- ☐ příjezd
- ☒ výjezd
- ☐ parkoviště
- ☐ pěší zóna
- ☐ křižovatka

**Poloha :**

- ☒ kolmo
- ☐ šikmo
- ☐ rovnoběžně
- ☒ samostatný

**Okolí panelu :**

- ☒ MHD
- ☒ nádraží ČD, ČSAD
- ☐ pošta
- ☐ PNS
- ☐ kulturní zařízení
- ☐ sportovní zařízení
- ☐ zdravotnické zařízení
- ☐ obchody
- ☐ obchodní dům



- ☐ supermarket
- ☐ čerpací stanice
- ☐ škola ZŠ,SŠ,VŠ
- ☐ banka
- ☐ restaurace
- ☐ hotel

**Viditelnost :**

- ☐ do 20 m
- ☐ 20 - 50 m
- ☐ 50 - 100 m
- ☒ přes 100 m
- ☒ vlastní osvětlení

Panel č.: **410**



Město : **Olomouc**  
Okres : **Olomouc**  
Kraj : **Olomoucký**

Adresa : **Tovární, ČSAD**  
**výjezd na Ostravu, Př. 621**

WGS84 n: **49,5885117** WGS84 eo : **17,2850378**  
Rozměr **960x360**

#### Umístění panelu :

- ☐ centrum
- ☒ okrajová čtvrť
- ☐ obchodní čtvrť
- ☐ obytná čtvrť
- ☒ průmyslová čtvrť
- ☐ nezastavěné plochy

#### Komunikace :

- ☐ dálnice
- ☒ silnice I. třídy
- ☐ silnice ostatní
- ☐ ulice
- ☐ příjezd
- ☒ výjezd
- ☐ parkoviště
- ☐ pěší zóna
- ☐ křižovatka

#### Poloha :

- ☒ kolmo
- ☐ šikmo
- ☐ rovnoběžně
- ☒ samostatný

#### Okolí panelu :

- ☒ MHD
- ☒ nádraží ČD, ČSAD
- ☐ pošta
- ☒ PNS
- ☒ kulturní zařízení
- ☐ sportovní zařízení
- ☐ zdravotnické zařízení
- ☐ obchody
- ☐ obchodní dům



- ☐ supermarket
- ☐ čerpací stanice
- ☐ škola ZŠ, SŠ, VŠ
- ☐ banka
- ☐ restaurace
- ☐ hotel

#### Viditelnost :

- ☐ do 20 m
- ☐ 20 - 50 m
- ☐ 50 - 100 m
- ☒ přes 100 m
- ☒ vlastní osvětlení



Panel č.: **411**



Město : **Olomouc**  
Okres : **Olomouc**  
Kraj : **Olomoucký**

Adresa : **Velkomoravská**  
**průtah sm.Ostrava,622**

WGS84 n : **49,5823925** WGS84 eo : **17,2635244**  
Rozměr **960x360**

#### Umístění panelu :

- ☐ centrum
- ☐ okrajová čtvrť
- ☐ obchodní čtvrť
- ☐ obytná čtvrť
- ☐ průmyslová čtvrť
- ☒ nezastavěné plochy

#### Komunikace :

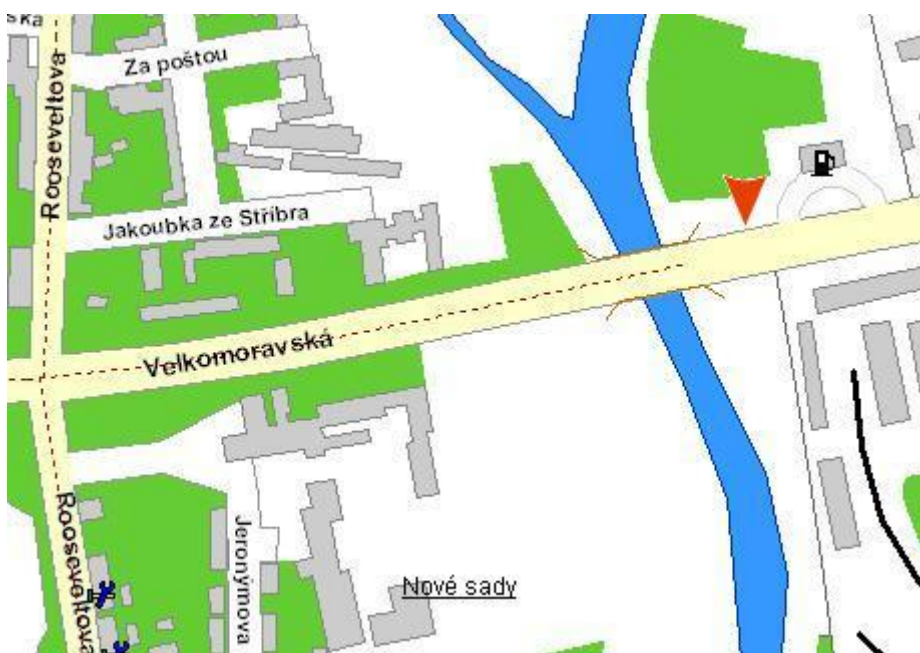
- ☐ dálnice
- ☒ silnice I. třídy
- ☐ silnice ostatní
- ☐ ulice
- ☐ příjezd
- ☐ výjezd
- ☐ parkoviště
- ☐ pěší zóna
- ☐ křižovatka

#### Poloha :

- ☒ kolmo
- ☐ šikmo
- ☐ rovnoběžně
- ☒ samostatný

#### Okolí panelu :

- ☐ MHD
- ☐ nádraží ČD, ČSAD
- ☐ pošta
- ☐ PNS
- ☐ kulturní zařízení
- ☐ sportovní zařízení
- ☐ zdravotnické zařízení
- ☐ obchody
- ☐ obchodní dům



- ☐ supermarket
- ☒ čerpací stanice
- ☐ škola ZŠ,SŠ,VŠ
- ☐ banka
- ☐ restaurace
- ☐ hotel

#### Viditelnost :

- ☐ do 20 m
- ☐ 20 - 50 m
- ☐ 50 - 100 m
- ☒ přes 100 m
- ☒ vlastní osvětlení

Panel č.: **448**



Město : **Přerov**  
Okres : **Přerov**  
Kraj : **Olomoucký**

Adresa : **Polní**  
**průpich městem sm.D1 OV,2220**  
WGS84 n: **49,4582611** WGS84 eo : **17,4362328**  
Rozměr **960x360**

#### Umístění panelu :

- ☐ centrum
- ☐ okrajová čtvrť
- ☒ obchodní čtvrť
- ☐ obytná čtvrť
- ☒ průmyslová čtvrť
- ☐ nezastavěné plochy

#### Komunikace :

- ☐ dálnice
- ☒ silnice I. třídy
- ☐ silnice ostatní
- ☐ ulice
- ☐ příjezd
- ☒ výjezd
- ☐ parkoviště
- ☐ pěší zóna
- ☐ křižovatka

#### Poloha :

- ☒ kolmo
- ☐ šikmo
- ☐ rovnoběžně
- ☒ samostatný

#### Okolí panelu :

- ☐ MHD
- ☐ nádraží ČD, ČSAD
- ☐ pošta
- ☐ PNS
- ☐ kulturní zařízení
- ☐ sportovní zařízení
- ☐ zdravotnické zařízení
- ☐ obchody
- ☐ obchodní dům



- ☒ supermarket
- ☒ čerpací stanice
- ☐ škola ZŠ,SŠ,VŠ
- ☐ banka
- ☐ restaurace
- ☐ hotel

#### Viditelnost :

- ☐ do 20 m
- ☐ 20 - 50 m
- ☐ 50 - 100 m
- ☒ přes 100 m
- ☒ vlastní osvětlení



Panel č.: **449**



Město : **Přerov**  
Okres : **Přerov**  
Kraj : **Olomoucký**

Adresa : **Polní**  
**průpich městem sm.D1 Brno,2221**  
WGS84 n: **49,4582611** WGS84 eo : **17,4362328**  
Rozměr **960x360**

#### Umístění panelu :

- ☐ centrum
- ☐ okrajová čtvrť
- ☒ obchodní čtvrť
- ☐ obytná čtvrť
- ☒ průmyslová čtvrť
- ☐ nezastavěné plochy

#### Komunikace :

- ☐ dálnice
- ☒ silnice I. třídy
- ☐ silnice ostatní
- ☐ ulice
- ☒ příjezd
- ☐ výjezd
- ☐ parkoviště
- ☐ pěší zóna
- ☐ křižovatka

#### Poloha :

- ☒ kolmo
- ☐ šikmo
- ☐ rovnoběžně
- ☒ samostatný

#### Okolí panelu :

- ☐ MHD
- ☐ nádraží ČD, ČSAD
- ☐ pošta
- ☐ PNS
- ☐ kulturní zařízení
- ☐ sportovní zařízení
- ☐ zdravotnické zařízení
- ☐ obchody
- ☐ obchodní dům



- ☒ supermarket
- ☒ čerpací stanice
- ☐ škola ZŠ,SŠ,VŠ
- ☐ banka
- ☐ restaurace
- ☐ hotel

#### Viditelnost :

- ☐ do 20 m
- ☐ 20 - 50 m
- ☐ 50 - 100 m
- ☒ přes 100 m
- ☒ vlastní osvětlení

Panel č.: **451**



Město : **Šternberk**  
Okres : **Olomouc**  
Kraj : **Olomoucký**

Adresa : **Olomoucká**  
**příjezd od Olomouce,2244**

WGS84 n: **49,7220490** WGS84 eo : **17,2920644**  
Rozměr **960x360**

**Umístění panelu :**

- ☐ centrum
- ☐ okrajová čtvrť
- ☐ obchodní čtvrť
- ☒ obytná čtvrť
- ☒ průmyslová čtvrť
- ☐ nezastavěné plochy

**Komunikace :**

- ☐ dálnice
- ☒ silnice I. třídy
- ☐ silnice ostatní
- ☐ ulice
- ☒ příjezd
- ☐ výjezd
- ☐ parkoviště
- ☐ pěší zóna
- ☐ křižovatka

**Poloha :**

- ☒ kolmo
- ☐ šikmo
- ☐ rovnoběžně
- ☒ samostatný

**Okolí panelu :**

- ☒ MHD
- ☐ nádraží ČD, ČSAD
- ☐ pošta
- ☐ PNS
- ☐ kulturní zařízení
- ☐ sportovní zařízení
- ☐ zdravotnické zařízení
- ☐ obchody
- ☒ obchodní dům



- ☐ supermarket
- ☐ čerpací stanice
- ☐ škola ZŠ,SŠ,VŠ
- ☐ banka
- ☐ restaurace
- ☐ hotel

**Viditelnost :**

- ☐ do 20 m
- ☐ 20 - 50 m
- ☐ 50 - 100 m
- ☒ přes 100 m
- ☒ vlastní osvětlení

Panel č.: **452**



Město : **Šternberk**  
Okres : **Olomouc**  
Kraj : **Olomoucký**

Adresa : **Olomoucká**  
**výjezd sm.Olomouc,2245**

WGS84 n: **49,7220490** WGS84 eo : **17,2920644**  
Rozměr **960x360**

**Umístění panelu :**

- ☐ centrum
- ☐ okrajová čtvrť
- ☐ obchodní čtvrť
- ☒ obytná čtvrť
- ☒ průmyslová čtvrť
- ☐ nezastavěné plochy

**Komunikace :**

- ☐ dálnice
- ☒ silnice I. třídy
- ☐ silnice ostatní
- ☐ ulice
- ☐ příjezd
- ☒ výjezd
- ☐ parkoviště
- ☐ pěší zóna
- ☐ křižovatka

**Poloha :**

- ☒ kolmo
- ☐ šikmo
- ☐ rovnoběžně
- ☒ samostatný

**Okolí panelu :**

- ☒ MHD
- ☐ nádraží ČD, ČSAD
- ☐ pošta
- ☐ PNS
- ☐ kulturní zařízení
- ☐ sportovní zařízení
- ☐ zdravotnické zařízení
- ☐ obchody
- ☒ obchodní dům



- ☐ supermarket
- ☐ čerpací stanice
- ☐ škola ZŠ,SŠ,VŠ
- ☐ banka
- ☐ restaurace
- ☐ hotel

**Viditelnost :**

- ☐ do 20 m
- ☐ 20 - 50 m
- ☐ 50 - 100 m
- ☒ přes 100 m
- ☒ vlastní osvětlení



Panel č.: **442**



Město : **Vyškov**  
Okres : **Vyškov**  
Kraj : **Jihomoravský**

Adresa : **D46**  
**tah Brno-Olomouc,2104**

WGS84 n: **49,2805756** WGS84 eo : **17,0204061**  
Rozměr **960x360**

#### Umístění panelu :

- ☐ centrum
- ☐ okrajová čtvrť
- ☐ obchodní čtvrť
- ☐ obytná čtvrť
- ☐ průmyslová čtvrť
- ☒ nezastavěné plochy

#### Komunikace :

- ☐ dálnice
- ☒ silnice I. třídy
- ☐ silnice ostatní
- ☐ ulice
- ☐ příjezd
- ☐ výjezd
- ☐ parkoviště
- ☐ pěší zóna
- ☐ křižovatka

#### Poloha :

- ☒ kolmo
- ☐ šikmo
- ☐ rovnoběžně
- ☒ samostatný

#### Okolí panelu :

- ☐ MHD
- ☐ nádraží ČD, ČSAD
- ☐ pošta
- ☐ PNS
- ☐ kulturní zařízení
- ☐ sportovní zařízení
- ☐ zdravotnické zařízení
- ☐ obchody
- ☐ obchodní dům



- ☐ supermarket
- ☒ čerpací stanice
- ☐ škola ZŠ, SŠ, VŠ
- ☐ banka
- ☐ restaurace
- ☐ hotel

#### Viditelnost :

- ☐ do 20 m
- ☐ 20 - 50 m
- ☐ 50 - 100 m
- ☒ přes 100 m
- ☒ vlastní osvětlení

Panel č.: **443**



Město : **Vyškov**  
Okres : **Vyškov**  
Kraj : **Jihomoravský**

Adresa : **D46**  
**tah Olomouc-Brno,2105**  
WGS84 n: **49,2805756** WGS84 eo : **17,0204061**  
Rozměr **960x360**

#### Umístění panelu :

- ☐ centrum
- ☐ okrajová čtvrť
- ☐ obchodní čtvrť
- ☐ obytná čtvrť
- ☐ průmyslová čtvrť
- ☒ nezastavěné plochy

#### Komunikace :

- ☐ dálnice
- ☒ silnice I. třídy
- ☐ silnice ostatní
- ☐ ulice
- ☐ příjezd
- ☐ výjezd
- ☐ parkoviště
- ☐ pěší zóna
- ☐ křižovatka

#### Poloha :

- ☒ kolmo
- ☐ šikmo
- ☐ rovnoběžně
- ☒ samostatný

#### Okolí panelu :

- ☐ MHD
- ☐ nádraží ČD, ČSAD
- ☐ pošta
- ☐ PNS
- ☐ kulturní zařízení
- ☐ sportovní zařízení
- ☐ zdravotnické zařízení
- ☐ obchody
- ☐ obchodní dům



- ☐ supermarket
- ☒ čerpací stanice
- ☐ škola ZŠ, SŠ, VŠ
- ☐ banka
- ☐ restaurace
- ☐ hotel

#### Viditelnost :

- ☐ do 20 m
- ☐ 20 - 50 m
- ☐ 50 - 100 m
- ☒ přes 100 m
- ☒ vlastní osvětlení